



**АДМИНИСТРАЦИЯ НИЖНЕВАРТОВСКОГО РАЙОНА**  
Ханты-Мансийского автономного округа – Югры

**ПОСТАНОВЛЕНИЕ**

от 30.10.2019

№ 2131

г. Нижневартовск

Об утверждении проекта планировки территории и проекта межевания территории под размещение линейного объекта местного значения «Инженерные сети участка частной застройки (2 очередь) в пгт. Излучинск Нижневартовского района»

В соответствии со статьями 43, 45, 46 Градостроительного кодекса Российской Федерации, постановлением Правительства Российской Федерации от 12.05.2017 № 564 «Об утверждении Положения о составе и содержании проектов планировки территории, предусматривающих размещение одного или нескольких линейных объектов», решением Думы Нижневартовского района от 17.11.2017 № 232 «Об осуществлении полномочий», постановлением администрации района от 18.09.2019 № 1853 «Об утверждении Порядка подготовки документации по планировке территории и принятия решения об ее утверждении для размещения объектов на территории» Нижневартовского района», постановлением администрации района от 11.03.2019 № 513 «О принятии решения о подготовке документации по планировке территории для объекта «Инженерные сети участка частной застройки (2 очередь) в пгт. Излучинск Нижневартовского района», учитывая протокол общественных обсуждений документации по планировке территории и заключение о результатах общественных обсуждений документации по планировке территории:

1. Утвердить проект планировки территории и проект межевания территории под размещение линейного объекта местного значения «Инженерные сети участка частной застройки (2 очередь) в пгт. Излучинск Нижневартовского района» в составе:

1.1. Основная часть проекта планировки территории согласно приложению 1.

1.2. Основная часть проекта межевания территории согласно приложению 2.

2. В течение семи дней со дня утверждения документации настоящее постановление администрации района:

службе документационного обеспечения управления организации деятельности администрации района (Ю.В. Мороз) разместить на официальном веб-сайте администрации района: [www.nvraion.ru](http://www.nvraion.ru);

пресс-службе администрации района опубликовать в приложении «Официальный бюллетень» к районной газете «Новости Приобья».

3. Контроль за выполнением постановления возложить на исполняющего обязанности заместителя главы района по жилищно-коммунальному хозяйству и строительству М.Ю. Канышеву.

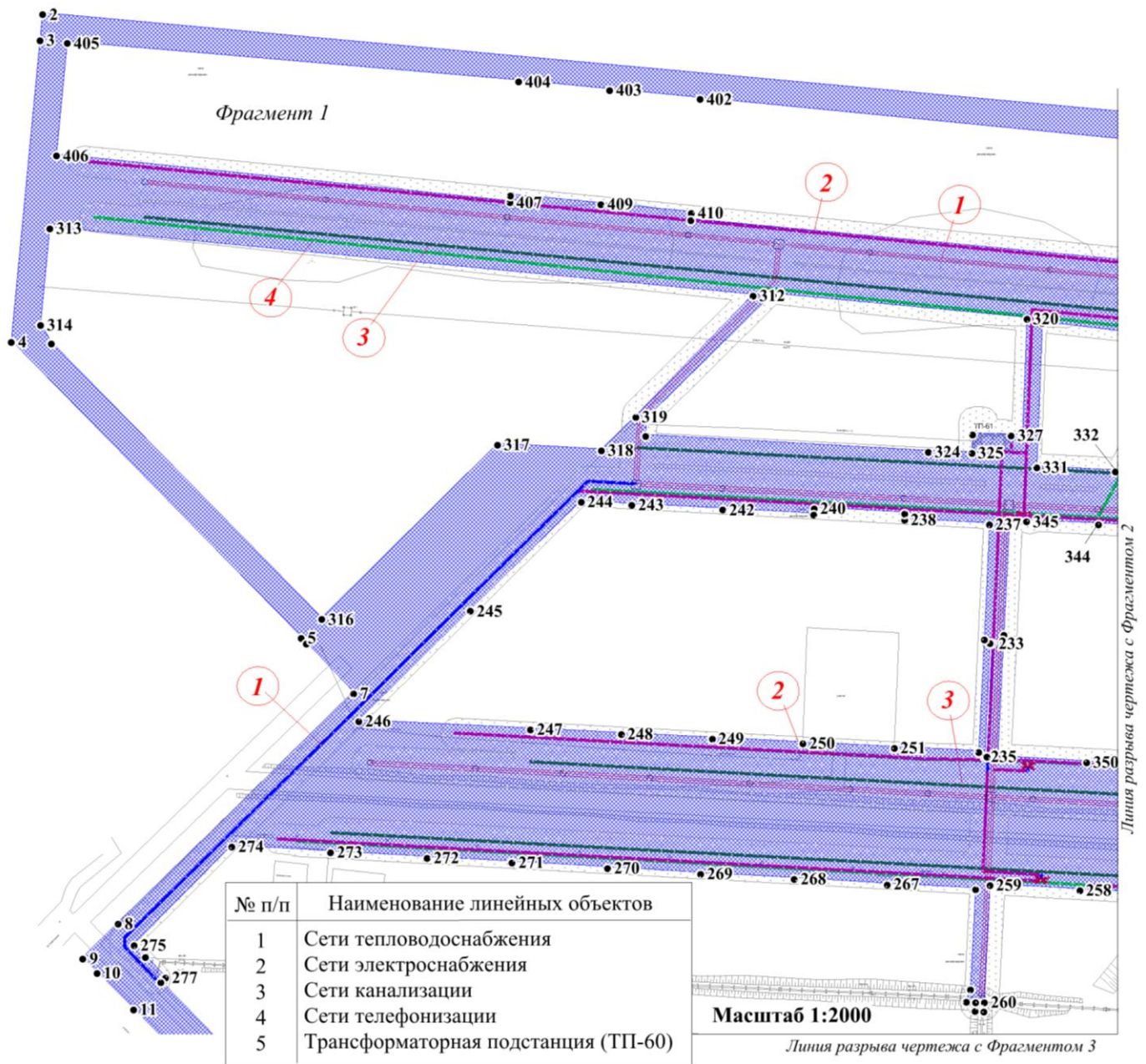
Глава района



Б.А. Саломатин

## Основная часть проекта планировки территории

### 1. Проект планировки территории. Графическая часть 1.1 Чертежи границ зон планируемого размещения линейных объектов



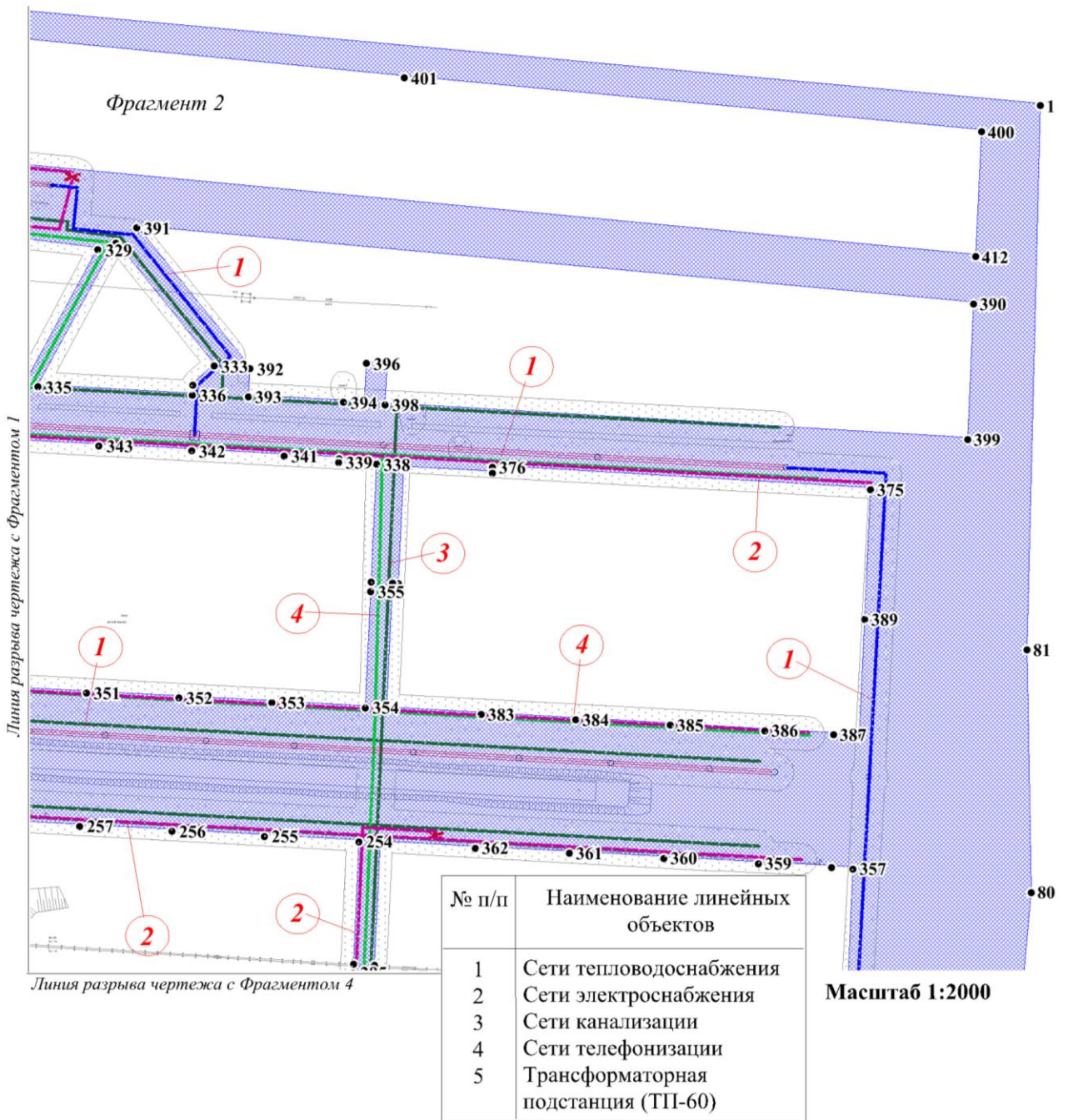
#### Условные обозначения:

- 1** - Номера характерных точек границ зон планируемого размещения объекта, устанавливаемых красных линий
- 1** - Номер проектируемого линейного объекта
- Границы зон планируемого размещения линейных объектов
- Проектируемый объект капитального строительства
- Границы зон с особыми условиями использования территории, устанавливаемые в связи с размещением линейных объектов

#### Схема расположения фрагментов

Фрагмент 1	Фрагмент 2
Фрагмент 3	Фрагмент 4





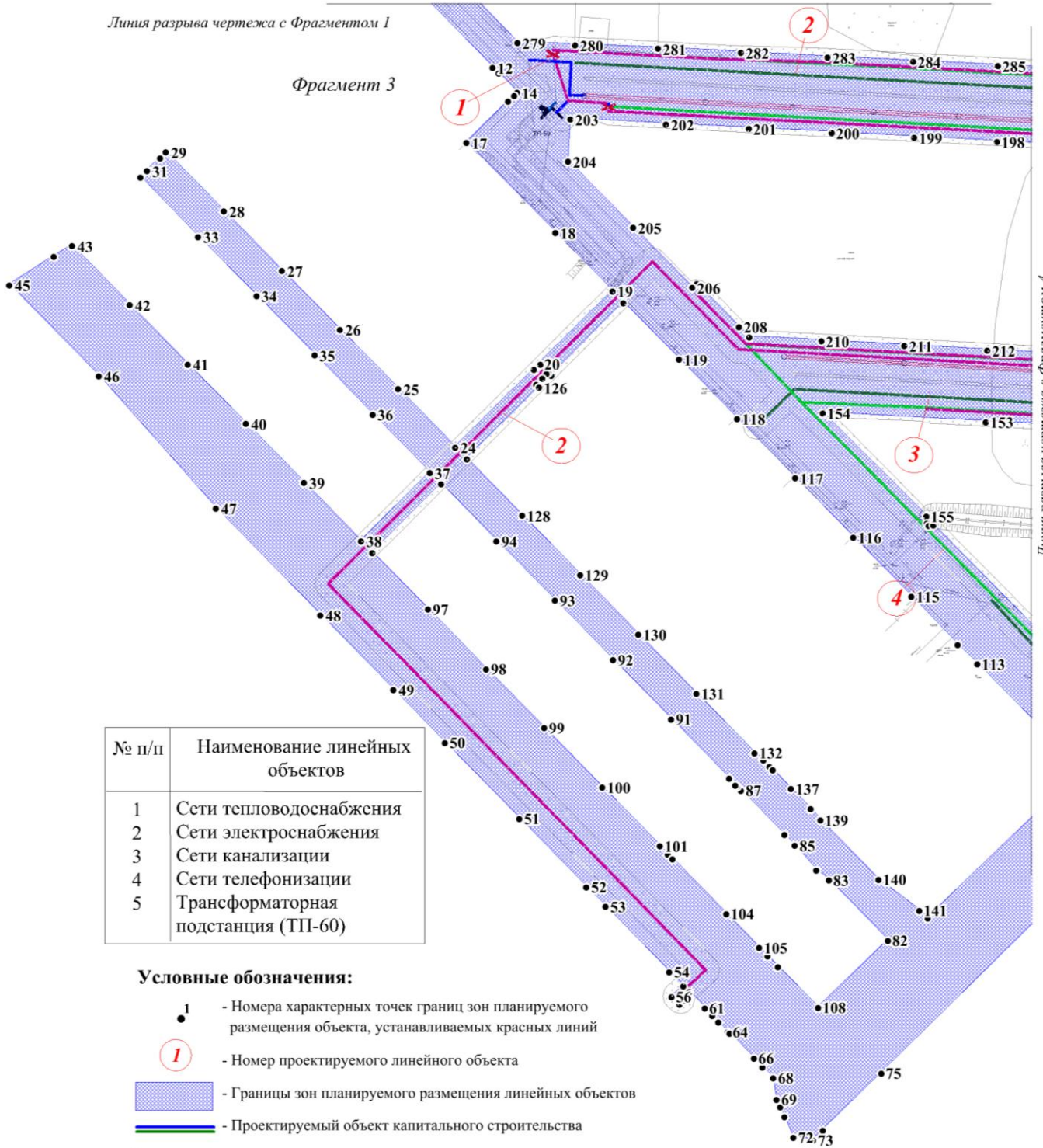
**Условные обозначения:**

- 1 - Номера характерных точек границ зон планируемого размещения объекта, устанавливаемых красных линий
- ① - Номер проектируемого линейного объекта
- ▒ - Границы зон планируемого размещения линейных объектов
- ▬ - Проектируемый объект капитального строительства
- ▒ - Границы зон с особыми условиями использования территории, устанавливаемые в связи с размещением линейных объектов

Линия разрыва чертежа с Фрагментом 1

Фрагмент 3

Линия разрыва чертежа с Фрагментом 4



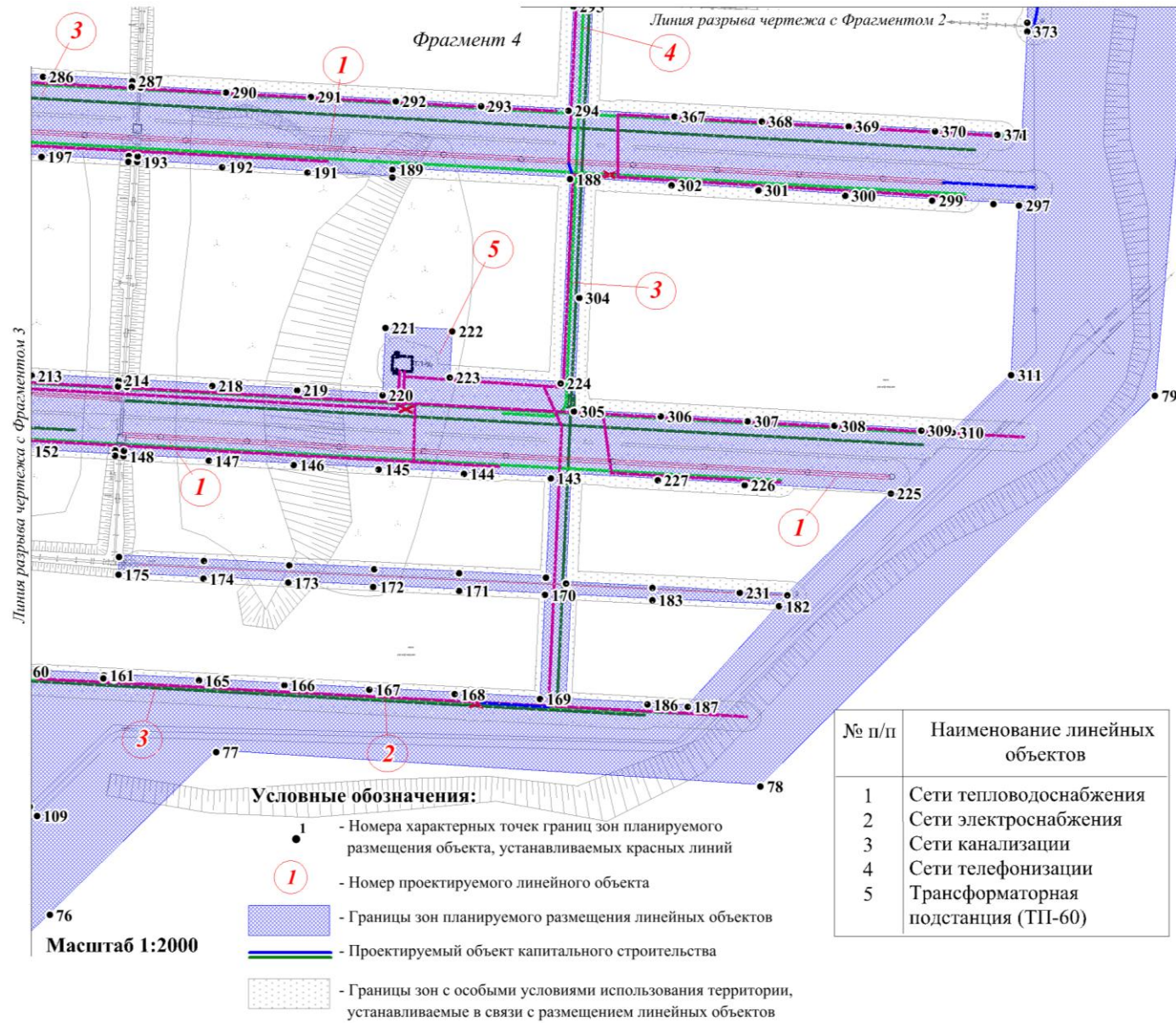
№ п/п	Наименование линейных объектов
1	Сети теплоснабжения
2	Сети электроснабжения
3	Сети канализации
4	Сети телефонизации
5	Трансформаторная подстанция (ТП-60)

**Условные обозначения:**

- 1 - Номера характерных точек границ зон планируемого размещения объекта, устанавливаемых красных линий
- ① 1 - Номер проектируемого линейного объекта
- ▭ (штрихованное) - Границы зон планируемого размещения линейных объектов
- ▬ (красная линия) - Проектируемый объект капитального строительства
- ▭ (точечное) - Границы зон с особыми условиями использования территории, устанавливаемые в связи с размещением линейных объектов

Масштаб 1:2000





## 1.2 Чертеж красных линий

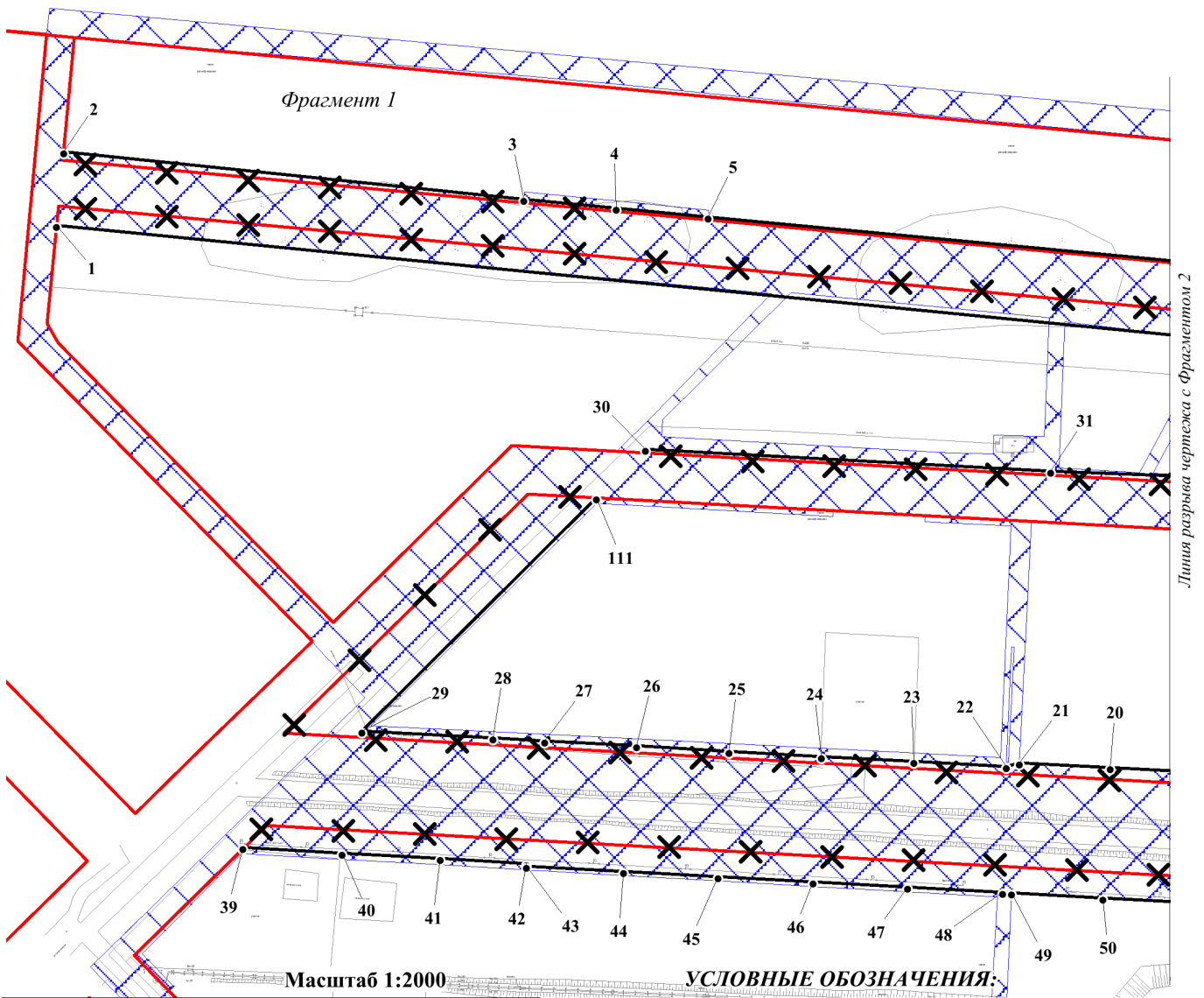
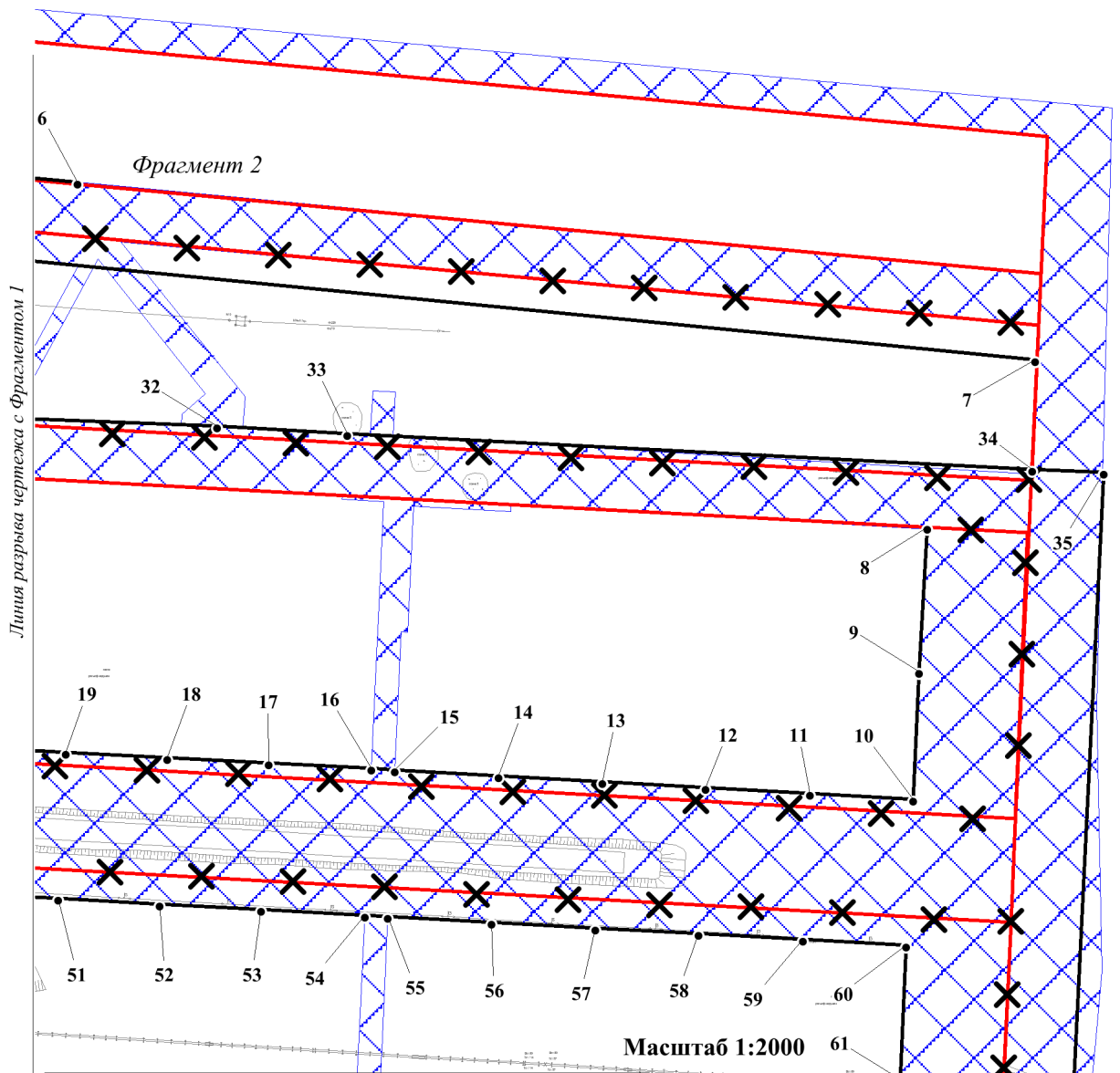


Схема расположения фрагментов

Фрагмент 1	Фрагмент 2
Фрагмент 3	Фрагмент 4







- 1 - номера характерных точек устанавливаемых красных линий;
- 1 - проектируемые объекты капитального строительства;
- ~~—~~ - отменяемые красные линии.
- — — — — - устанавливаемые красные линии.
- — — — — - существующие красные линии,
- - границы зон планируемого размещения линейных объектов.



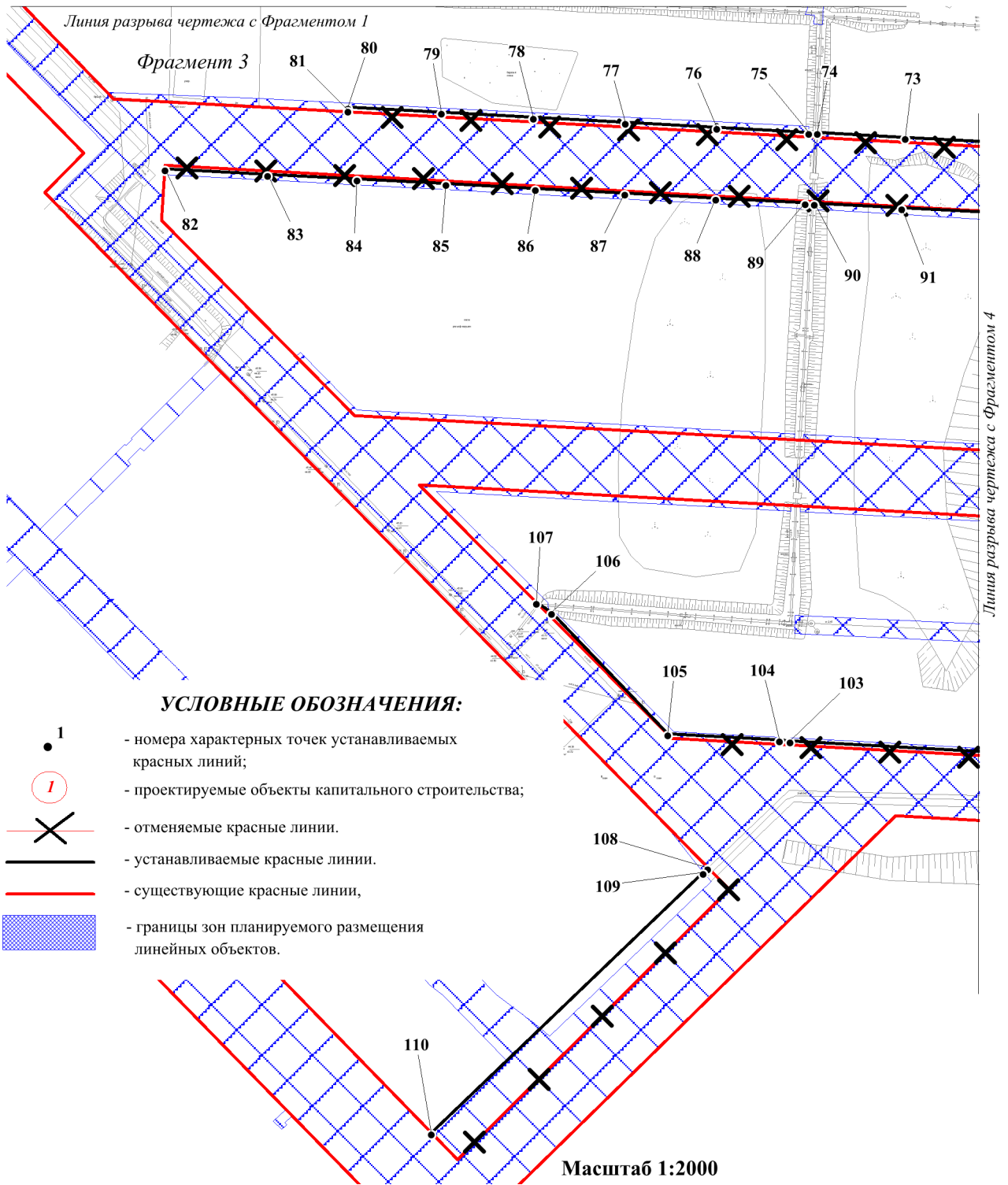
Линия разрыва чертежа с Фрагментом 1

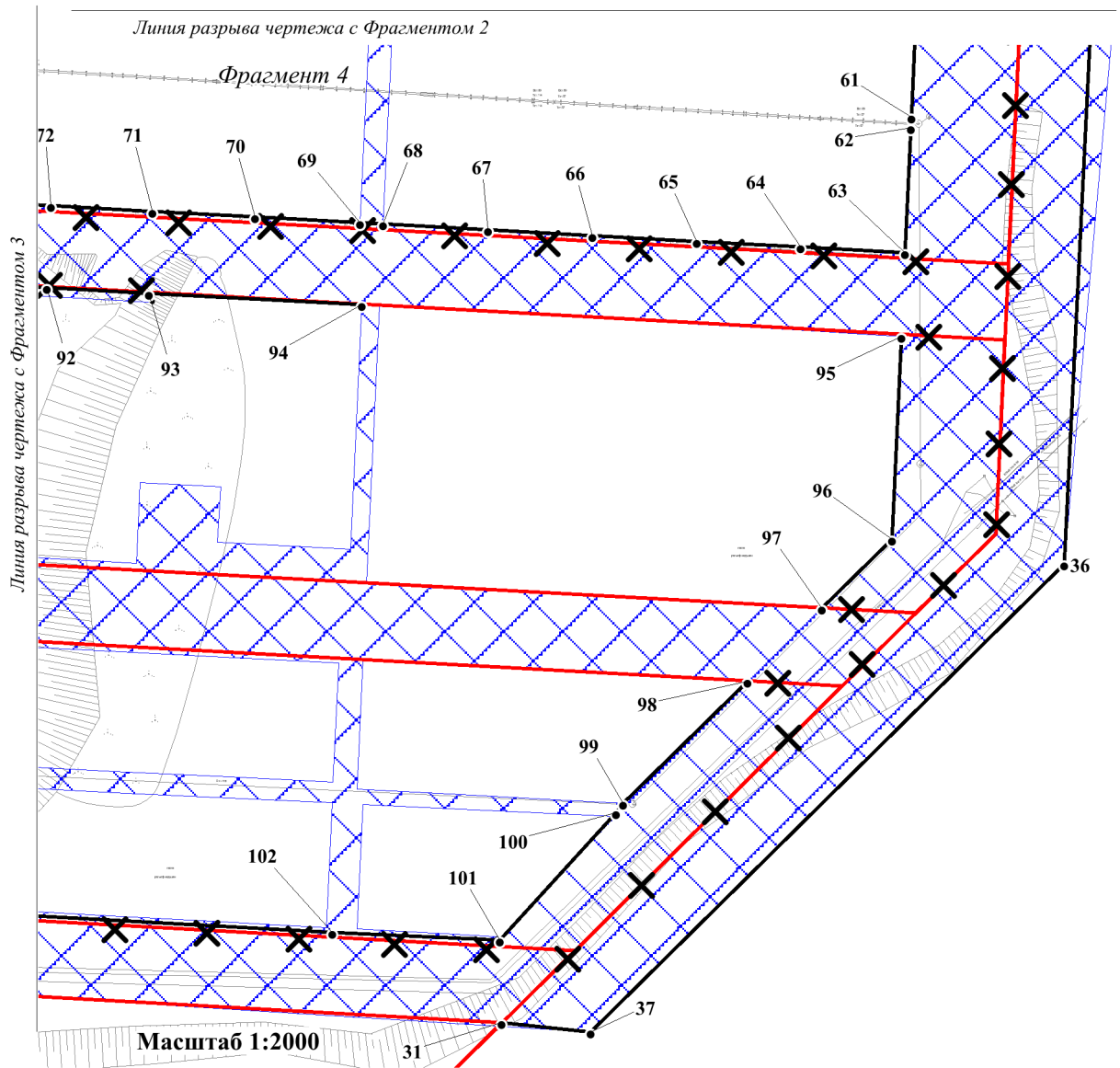
Линия разрыва чертежа с Фрагментом 4

**УСЛОВНЫЕ ОБОЗНАЧЕНИЯ:**

-  - номера характерных точек устанавливаемых красных линий;
-  - проектируемые объекты капитального строительства;
-  - отменяемые красные линии.
-  - устанавливаемые красные линии.
-  - существующие красные линии,
-  - границы зон планируемого размещения линейных объектов.







**УСЛОВНЫЕ ОБОЗНАЧЕНИЯ:**

- 1
 - номера характерных точек устанавливаемых красных линий;
- 1
 - проектируемые объекты капитального строительства;
- X
 - отменяемые красные линии.
- устанавливаемые красные линии.
- существующие красные линии,
- границы зон планируемого размещения линейных объектов.

## Перечень координат характерных точек красных линий

Номер точки	X	Y
1	950770.35	4437866.50
2	950794.26	4437868.73
3	950778.89	4438018.12
4	950775.92	4438047.97
5	950773.06	4438077.83
6	950757.60	4438241.03
7	950706.28	4438517.59
8	950657.79	4438486.53
9	950616.09	4438484.14
10	950579.09	4438482.41
11	950580.77	4438452.53
12	950582.50	4438422.47
13	950584.22	4438392.54
14	950585.94	4438362.58
15	950587.66	4438332.66
16	950588.05	4438325.89
17	950589.63	4438296.20
18	950591.19	4438266.87
19	950592.75	4438237.55
20	950594.31	4438208.24
21	950595.87	4438178.92
22	950594.72	4438174.59
23	950596.36	4438144.65
24	950597.99	4438114.66
25	950599.63	4438084.72
26	950601.38	4438054.73
27	950603.01	4438024.80
28	950603.93	4438008.01
29	950606.25	4437965.47
30	950697.69	4438057.46
31	950690.64	4438189.08
32	950687.09	4438281.36
33	950684.91	4438318.98
34	950674.49	4438516.80
35	950673.62	4438537.50
36	950369.67	4438522.64
37	950235.17	4438386.56
31	950237.85	4438360.97
39	950568.38	4437926.98
40	950566.61	4437959.03
41	950564.83	4437991.02
42	950563.22	4438018.96
43	950562.35	4438018.92
44	950560.62	4438050.38

45	950558.93	4438081.10
46	950557.24	4438111.86
47	950555.55	4438142.60
48	950553.86	4438173.35
49	950553.70	4438176.34
50	950552.07	4438205.94
51	950550.45	4438235.39
52	950548.84	4438264.67
53	950547.23	4438293.95
54	950545.58	4438323.94
55	950545.22	4438330.65
56	950543.57	4438360.67
57	950541.93	4438390.57
58	950540.29	4438420.47
59	950538.64	4438450.51
60	950536.94	4438480.44
61	950498.13	4438478.70
62	950495.13	4438478.56
63	950459.20	4438476.82
64	950460.79	4438446.80
65	950462.45	4438416.96
66	950464.12	4438386.97
67	950465.79	4438356.98
68	950467.46	4438326.98
69	950467.85	4438320.30
70	950469.48	4438290.15
71	950471.07	4438260.75
72	950472.65	4438231.52
73	950474.24	4438202.12
74	950475.83	4438172.71
75	950475.99	4438169.72
76	950477.65	4438139.00
77	950479.31	4438108.25
78	950480.97	4438077.53
79	950482.64	4438046.62
80	950484.33	4438015.33
81	950483.37	4438015.29
82	950463.76	4437953.89
83	950461.91	4437988.33
84	950460.32	4438018.27
85	950458.74	4438048.21
86	950457.15	4438078.14
87	950455.56	4438108.08
88	950453.94	4438138.65
89	950452.35	4438168.62



90	950452.20	4438171.62
91	950450.64	4438200.99
92	950449.08	4438230.41
93	950447.53	4438259.63
94	950444.28	4438320.88
95	950435.18	4438475.74
96	950376.82	4438473.05
97	950357.07	4438452.94
98	950336.07	4438431.55
99	950300.93	4438395.77
100	950298.15	4438393.88
101	950261.56	4438360.48

102	950263.91	4438312.33
103	950272.22	4438163.48
104	950272.42	4438159.90
105	950274.51	4438122.46
106	950315.25	4438083.56
107	950318.55	4438078.44
108	950229.66	4438135.96
109	950228.09	4438134.38
110	950140.95	4438043.23
111	950681.91	4438041.60

## **2. Положение о размещении линейных объектов**

### **2.1 Наименование, основные характеристики (категория, протяженность, проектная мощность, пропускная способность, грузонапряженность, интенсивность движения) и назначение планируемых для размещения линейных объектов**

Документацией по планировке территории, на которой предусматривается размещение объекта «Инженерные сети участка частной застройки (2 очередь) в пгт. Излучинск Нижневартковского района» планируется поэтапное строительство следующих линейных объектов капитального строительства:

- Сети тепловодоснабжения;
- Сети электроснабжения;
- Сети канализации;
- Сети телефонизации;
- Трансформаторная подстанция (ТП-60).

#### **Сети тепловодоснабжения**

Для обеспечения частной застройки теплом и водоснабжением, пажаротушением. Общая протяженность – 3,252км.

СП 124.13330.2012 не выделяет категорию и класс для трубопроводов тепловых сетей. Централизованная система водоснабжения относится к первой категории, согласно п.7.4 СП 31.13330.2012.

#### **Сети электроснабжения**

Для обеспечения частной застройки централизованной сетью электроснабжения.

Общая протяженность – 5,561км.

Электрические сети ВЛИ-0,4 кВ по степени надежности электроснабжения потребители объекта относятся к III категории.

Электрической сети кабельными линиями 6 кВ. категория надежности электроснабжения на напряжении II

#### **Сети канализации**

Для обеспечения частной застройки централизованной системой водоотведения.

Общая протяженность – 3,3101км.

Категория КНС – III, согласно п. 8.1.1 СП 32.13330.2012.

#### **Сети телефонизации**

Для обеспечения частной застройки услугами телефонизации и интернета.

Общая протяженность – 3171,5 км.

#### **Трансформаторная подстанция (ТП-60)**

Для обеспечения частной застройки электроснабжением.

Комплектная трансформаторная подстанция проходная модульного типа в оболочке из сэндвич-панелей на 2 трансформатора (2КТПН) мощностью 400 кВА, на базе ячеек КСО-366М и панелей ЩО-70 полной заводской комплектации, с кабельным вводом ВН, с высшим напряжением 6 кВ, низшим напряжением 0.4 кВ, климатического исполнения УХЛ, категории размещения 1.

## **2.2 Перечень субъектов Российской Федерации, перечень муниципальных районов, городских округов в составе субъектов Российской Федерации, перечень поселений, населенных пунктов, внутригородских территорий городов федерального значения, на территориях которых устанавливаются зоны планируемого размещения линейных объектов**

В административном отношении проектируемый линейный объект «Инженерные сети участка частной застройки (2 очередь) в пгт. Излучинск Нижневартовского района» расположен в муниципальном образовании городское поселение Излучинск, пгт. Излучинск, Нижневартовского района, Ханты-Мансийского автономного округа - Югры.

## **2.3 Перечень координат характерных точек границ зон планируемого размещения линейных объектов**

<b>Номер точки</b>	<b>X</b>	<b>Y</b>
1	950779.08	4438539.81
2	950840.88	4437864.17
3	950832.31	4437863.27
4	950732.85	4437853.83
5	950635.33	4437949.39
6	950633.40	4437951.03
7	950616.97	4437966.54
8	950541.01	4437889.05
9	950529.59	4437877.41
10	950524.82	4437882.05
11	950512.80	4437894.03
12	950480.37	4437925.66
13	950478.22	4437927.79
14	950471.30	4437934.49
15	950470.21	4437933.45
16	950468.13	4437931.29
17	950453.20	4437916.22
18	950420.69	4437948.24
19	950399.63	4437968.89
20	950373.45	4437942.58
21	950373.08	4437942.91
22	950370.99	4437940.87
23	950371.38	4437940.49
24	950343.18	4437912.15
25	950364.27	4437891.49

26	950385.71	4437870.46
27	950407.03	4437849.48
28	950428.46	4437828.45
29	950449.89	4437807.48
30	950447.59	4437805.38
31	950442.99	4437800.75
32	950440.69	4437798.32
33	950419.27	4437819.18
34	950397.94	4437840.27
35	950376.51	4437861.25
36	950355.07	4437882.23
37	950333.99	4437902.91
38	950309.33	4437878.12
39	950330.44	4437857.46
40	950351.75	4437836.43
41	950373.19	4437815.40
42	950394.62	4437794.42
43	950415.93	4437773.61
44	950412.04	4437766.98
45	950401.84	4437750.98
46	950368.95	4437783.24
47	950321.18	4437825.59
48	950282.63	4437863.40
49	950255.64	4437889.81
50	950236.59	4437908.38
51	950209.15	4437935.28
52	950184.43	4437959.50



53	950177.39	4437966.43
54	950153.81	4437989.53
55	950148.60	4437994.53
56	950144.78	4437990.24
57	950142.03	4437993.12
58	950143.51	4437994.75
59	950144.21	4437994.08
60	950146.56	4437996.67
61	950140.78	4438002.25
62	950137.94	4438005.08
63	950135.67	4438007.21
64	950132.15	4438010.67
65	950131.58	4438011.25
66	950122.63	4438020.04
67	950119.45	4438023.07
68	950115.49	4438027.07
69	950107.78	4438028.29
70	950104.97	4438029.54
71	950101.37	4438031.11
72	950093.96	4438034.39
73	950093.06	4438041.47
74	950096.45	4438044.95
75	950117.14	4438066.06
76	950190.84	4438141.33
77	950247.02	4438198.82
78	950235.17	4438386.56
79	950369.67	4438522.64
80	950529.47	4438536.95
81	950606.40	4438535.52
82	950165.14	4438068.47
83	950186.92	4438047.12
84	950190.45	4438042.53
85	950199.39	4438034.88
86	950203.35	4438031.04
87	950219.32	4438015.35
88	950220.75	4438013.95
89	950221.16	4438013.36
90	950223.65	4438011.07
91	950245.08	4437990.09
92	950266.51	4437969.07
93	950287.95	4437948.09
94	950309.38	4437927.05
95	950329.91	4437906.93
96	950305.15	4437882.11
97	950284.74	4437902.24
98	950263.19	4437923.27
99	950241.87	4437944.24
100	950220.44	4437965.22
101	950199.24	4437986.04

102	950196.18	4437989.02
103	950194.48	4437990.70
104	950174.75	4438010.06
105	950162.49	4438022.03
106	950159.43	4438025.07
107	950155.69	4438028.75
108	950140.95	4438043.23
109	950224.97	4438136.99
110	950228.09	4438134.38
111	950242.32	4438123.04
112	950243.11	4438122.40
113	950264.99	4438100.83
114	950271.93	4438093.74
115	950289.37	4438077.03
116	950310.69	4438056.05
117	950332.13	4438035.03
118	950353.55	4438014.05
119	950374.99	4437993.01
120	950395.40	4437972.94
121	950369.17	4437946.79
122	950370.23	4437945.73
123	950369.69	4437945.18
124	950368.15	4437943.63
125	950365.92	4437941.38
126	950364.85	4437942.43
127	950338.92	4437916.38
128	950318.57	4437936.27
129	950297.15	4437957.29
130	950275.71	4437978.27
131	950254.28	4437999.31
132	950232.86	4438020.29
133	950230.66	4438023.10
134	950230.32	4438023.44
135	950227.94	4438025.74
136	950226.72	4438026.92
137	950219.91	4438033.50
138	950212.74	4438040.61
139	950208.59	4438044.08
140	950187.16	4438065.12
141	950175.97	4438079.83
142	950173.23	4438082.84
143	950341.23	4438314.19
144	950342.77	4438284.25
145	950344.28	4438254.88
146	950345.80	4438225.55
147	950347.31	4438196.17
148	950348.82	4438166.82
149	950350.79	4438166.90
150	950350.96	4438163.91

151	950348.99	4438163.82
152	950350.66	4438133.85
153	950352.33	4438103.87
154	950355.61	4438044.91
155	950318.31	4438082.37
156	950315.69	4438082.59
157	950314.98	4438083.29
158	950315.17	4438084.95
159	950275.17	4438124.46
160	950274.86	4438130.57
161	950273.37	4438159.95
162	950272.42	4438159.90
163	950272.22	4438163.48
164	950273.19	4438163.53
165	950271.61	4438192.89
166	950270.02	4438222.27
167	950268.44	4438251.64
168	950266.86	4438281.03
169	950265.26	4438310.59
170	950301.06	4438312.29
171	950302.48	4438282.55
172	950303.88	4438253.01
173	950305.28	4438223.63
174	950306.68	4438194.42
175	950308.08	4438165.06
176	950314.22	4438165.21
177	950312.79	4438194.60
178	950311.36	4438224.00
179	950309.94	4438253.24
180	950308.51	4438282.63
181	950307.05	4438312.57
182	950297.21	4438393.01
183	950299.30	4438349.21
184	950300.64	4438321.09
185	950264.80	4438319.42
186	950263.30	4438347.56
187	950262.56	4438361.39
188	950444.28	4438320.88
189	950447.53	4438259.63
190	950444.84	4438259.50
191	950446.62	4438230.29
192	950448.42	4438200.88
193	950450.21	4438171.53
194	950452.20	4438171.62
195	950452.35	4438168.62
196	950450.36	4438168.53
197	950451.95	4438138.55
198	950453.57	4438107.99
199	950455.15	4438078.05

200	950456.74	4438048.12
201	950458.32	4438018.17
202	950459.91	4437988.24
203	950461.73	4437953.77
204	950446.46	4437952.86
205	950422.53	4437976.49
206	950400.91	4437997.83
207	950402.23	4437999.40
208	950386.73	4438014.65
209	950382.98	4438018.34
210	950381.54	4438044.42
211	950379.89	4438074.50
212	950378.24	4438104.49
213	950376.56	4438135.13
214	950374.91	4438165.02
215	950372.91	4438164.93
216	950372.75	4438167.93
217	950374.75	4438168.03
218	950373.13	4438197.38
219	950371.52	4438226.75
220	950369.90	4438256.08
221	950393.05	4438257.16
222	950391.96	4438280.25
223	950376.01	4438279.38
224	950373.91	4438317.55
225	950336.07	4438431.55
226	950338.88	4438381.10
227	950340.55	4438351.10
228	950342.21	4438321.17
229	950305.07	4438319.46
230	950303.45	4438349.33
231	950301.82	4438379.37
232	950300.93	4438395.77
233	950633.49	4438177.07
234	950633.53	4438176.37
235	950596.10	4438174.65
236	950596.06	4438175.32
237	950672.78	4438176.17
238	950674.19	4438148.22
239	950676.32	4438148.32
240	950677.95	4438118.39
241	950675.89	4438118.30
242	950677.56	4438088.30
243	950679.22	4438058.36
244	950680.15	4438041.61
245	950644.17	4438005.16
246	950607.88	4437968.40
247	950605.11	4438024.89
248	950603.60	4438054.84

249	950602.08	4438084.84
250	950600.57	4438114.78
251	950599.05	4438144.78
252	950597.64	4438172.71
253	950634.71	4438174.42
254	950545.58	4438323.94
255	950547.23	4438293.95
256	950548.84	4438264.67
257	950550.45	4438235.39
258	950552.07	4438205.94
259	950553.70	4438176.34
260	950515.06	4438174.54
261	950512.06	4438174.40
262	950512.23	4438171.40
263	950515.22	4438171.54
264	950515.39	4438168.55
265	950519.32	4438169.95
266	950552.34	4438171.68
267	950554.02	4438142.53
268	950555.79	4438111.79
269	950557.56	4438081.04
270	950559.33	4438050.32
271	950561.14	4438018.87
272	950562.75	4437990.92
273	950564.59	4437958.93
274	950566.46	4437926.50
275	950533.93	4437894.24
276	950530.00	4437898.04
277	950523.27	4437904.55
278	950521.82	4437903.06
279	950489.34	4437934.63
280	950488.47	4437955.45
281	950487.18	4437985.39
282	950485.68	4438015.39
283	950484.13	4438046.69
284	950482.59	4438077.61
285	950481.05	4438108.33
286	950479.52	4438139.09
287	950477.99	4438169.81
288	950475.99	4438169.72
289	950475.83	4438172.71
290	950474.24	4438202.12
291	950472.65	4438231.52
292	950471.07	4438260.75
293	950469.48	4438290.15
294	950467.85	4438320.30
295	950503.85	4438321.98
296	950506.84	4438322.12
297	950435.18	4438475.74

298	950435.66	4438466.97
299	950436.91	4438445.78
300	950438.68	4438415.81
301	950440.45	4438385.83
302	950442.22	4438355.85
303	950443.99	4438325.87
304	950403.46	4438324.00
305	950364.26	4438322.19
306	950362.61	4438352.19
307	950360.97	4438382.16
308	950359.32	4438412.10
309	950357.67	4438442.03
310	950357.07	4438452.94
311	950376.82	4438473.05
312	950748.15	4438098.31
313	950770.35	4437866.50
314	950738.46	4437863.41
315	950732.28	4437866.99
316	950641.45	4437956.17
317	950698.95	4438014.11
318	950697.09	4438048.26
319	950708.18	4438059.58
320	950740.46	4438188.54
321	950748.51	4438104.84
322	950707.37	4438063.13
323	950701.82	4438062.82
324	950696.57	4438156.09
325	950696.21	4438170.42
326	950702.34	4438170.59
327	950702.01	4438183.39
328	950701.88	4438187.01
329	950733.39	4438241.18
330	950739.11	4438193.63
331	950691.52	4438191.72
332	950690.09	4438217.72
333	950696.44	4438277.95
334	950735.42	4438246.83
335	950689.85	4438222.14
336	950687.16	4438271.01
337	950690.46	4438271.17
338	950665.26	4438329.46
339	950665.85	4438317.43
340	950666.96	4438317.52
341	950667.90	4438300.18
342	950669.50	4438270.82
343	950671.08	4438241.51
344	950672.68	4438212.14
345	950673.65	4438188.46
346	950673.97	4438182.74



347	950636.27	4438180.90
348	950633.28	4438180.75
349	950595.87	4438178.92
350	950594.31	4438208.24
351	950592.75	4438237.55
352	950591.19	4438266.87
353	950589.63	4438296.20
354	950588.05	4438325.89
355	950624.96	4438327.60
356	950627.95	4438327.73
357	950536.94	4438480.44
358	950537.37	4438473.66
359	950538.64	4438450.51
360	950540.29	4438420.47
361	950541.93	4438390.57
362	950543.57	4438360.67
363	950545.22	4438330.65
364	950506.47	4438328.82
365	950503.47	4438328.68
366	950467.46	4438326.98
367	950465.79	4438356.98
368	950464.12	4438386.97
369	950462.45	4438416.96
370	950460.79	4438446.80
371	950459.59	4438468.34
372	950459.20	4438476.82
373	950495.13	4438478.56
374	950498.13	4438478.70
375	950657.30	4438486.07
376	950664.32	4438366.20
377	950662.38	4438366.11
378	950663.91	4438338.04
379	950627.47	4438336.34
380	950627.57	4438334.48
381	950624.57	4438334.35
382	950587.66	4438332.66
383	950585.94	4438362.58
384	950584.22	4438392.54
385	950582.50	4438422.47
386	950580.77	4438452.53
387	950579.52	4438474.28
388	950579.09	4438482.41
389	950616.09	4438484.14
390	950716.14	4438518.62
391	950740.34	4438253.45
392	950695.55	4438289.39
393	950686.66	4438288.75
394	950684.91	4438318.98
395	950684.53	4438325.47

396	950697.28	4438326.30
397	950696.94	4438332.81
398	950684.12	4438332.21
399	950673.10	4438516.74
400	950770.70	4438521.19
401	950787.81	4438338.23
402	950812.91	4438080.80
403	950815.88	4438050.95
404	950818.74	4438021.09
405	950831.38	4437872.25
406	950794.26	4437868.73
407	950778.89	4438018.12
408	950781.18	4438018.30
409	950778.27	4438048.14
410	950775.36	4438078.00
411	950773.06	4438077.83
412	950731.18	4438519.31

#### **2.4 Перечень координат характерных точек границ зон планируемого размещения линейных объектов, подлежащих переносу (переустройству) из зон планируемого размещения линейных объектов**

Проектными решениями не предусматривается перенос (переустройство) линейных объектов из зон планируемого размещения линейных объектов.

#### **2.5 Предельные параметры разрешенного строительства, реконструкции объектов капитального строительства, входящих в состав линейных объектов в границах зон их планируемого размещения**

Предельные (минимальные и (или) максимальные) размеры земельных участков и предельные параметры разрешенного строительства, реконструкции объектов капитального строительства не подлежат установлению.

Учитывая основные технические характеристики данного линейного объекта проектом планировки территории определены границы зоны его планируемого размещения.

Общая площадь зоны планируемого размещения линейного объекта «Инженерные сети участка частной застройки (2 очередь) в пгт. Излучинск Нижневартковского района» составляет – 14,9849 га., в том числе для перспективного размещения объектов инфраструктуры.

#### **2.6 Информация о необходимости осуществления мероприятий по защите сохраняемых объектов капитального строительства (здание, строение, сооружение, объекты, строительство которых не завершено), существующих и строящихся на момент подготовки проекта планировки территории, а также объектов капитального строительства, планируемых к строительству в соответствии с ранее утвержденной документацией по планировке территории, от возможного негативного воздействия в связи с размещением линейных объектов**

Безопасность в районах прохождения проектируемых линейных объектов обеспечивается расположением их на соответствующих расстояниях от объектов инфраструктуры, что обеспечивает сохранность действующих инженерных сетей при строительстве новых, безопасность при проведении работ и надежность инженерных сетей в процессе эксплуатации.

Осуществление мероприятий по защите сохраняемых объектов капитального строительства, существующих и строящихся на момент подготовки проекта планировки территории, а также объектов капитального строительства, планируемых к строительству в соответствии с ранее утвержденной документацией по планировке территории - не предусмотрено.

#### **2.7 Информация о необходимости осуществления мероприятий по сохранению объектов культурного наследия от возможного негативного воздействия в связи с размещением линейных объектов**

На территории размещения линейного объекта «Инженерные сети участка частной застройки (2 очередь) в пгт. Излучинск Нижневартковского района»

объекты культурного наследия, включенные в Единый государственный реестр объектов культурного наследия Российской Федерации, выявленные объекты культурного наследия и объекты, обладающие признаками объектов культурного наследия, отсутствуют.

Осуществление мероприятий по сохранению объектов культурного наследия от возможного негативного воздействия в связи с размещением линейного объекта - не предусмотрено.

## **2.8 Информация о необходимости осуществления мероприятий по охране окружающей среды**

Проектом будут предусмотрены мероприятия по охране окружающей среды, растительного и животного мира, атмосферного воздуха, водных ресурсов.

Реализация проекта не приведет к загрязнению территории района расположения объекта. Производство строительно-монтажных работ в границах отвода земель, позволит свести к минимуму воздействие на окружающую среду. По окончании строительства объекта будет предусмотрена рекультивация земельных участков.

Ущерб окружающей среде может быть нанесен лишь в аварийных случаях, но для их предотвращения в проектной документации будут предусмотрены все возможные мероприятия в соответствии с требованиями законодательства Российской Федерации.

## **2.9 Информация о необходимости осуществления мероприятий по защите территории от чрезвычайных ситуаций природного и техногенного характера, в том числе по обеспечению пожарной безопасности и гражданской обороне**

Проектной документацией не разрабатываются мероприятия по защите территории от чрезвычайных ситуаций природного и техногенного характера, в том числе по обеспечению пожарной безопасности и гражданской обороне.





## **Основная часть проекта межевания территории**

### **1. Текстовая часть**

#### **1.1. Перечень и сведения о площади образуемых земельных участков, в том числе возможные способы их образования**

Образуемые земельные участки под строительство и эксплуатацию объекта «Инженерные сети участка частной застройки (2 очередь) в пгт. Излучинск Нижневартковского района» образуются из земель, находящихся в государственной или муниципальной собственности.

Доступ (проход или проезд от земельных участков общего пользования) к образуемым земельным участкам осуществляется за счет земель общего пользования кадастрового квартала 86:04:0000018.

Общая площадь образуемых земельных участков, необходимых для строительства и размещения проектируемого объекта, составляет 98426 м<sup>2</sup>.

Координаты земельных участков, необходимых для размещения проектируемого объекта в графических материалах определены в МСК-86 зона 4.

Границы территорий объектов культурного наследия в районе работ отсутствуют, и их отображение на чертеже межевания не требуется.

Границы зон действия публичных сервитутов в районе работ отсутствуют, и их отображение на чертеже межевания не требуется.

В связи с отсутствием в границах проекта межевания территорий, подлежащих застройке, линии отступа от красных линий в целях определения мест допустимого размещения зданий, строений, сооружений в проекте межевания не установлены.

Изъятие земельных участков для государственных нужд (нужд автономного округа, региональных нужд) не требуется.

Проектом планировки территории определены красные линии в соответствии с приказом Министерства строительства и жилищно-коммунального хозяйства Российской Федерации от 25 апреля 2017 года № 742/пр «О порядке установления и отображения красных линий, обозначающих границы территорий, занятых линейными объектами и (или) предназначенных для размещения линейных объектов».

Площади образуемых и изменяемых земельных участков приведены в таблице 1.

Расчет площади образуемых и изменяемых земельных участков

Таблица 1

№ п/п	Изменяемый земельный участок			№ кадастрового квартала	Образуемый земельный участок			Категория земель
	Кадастровый номер	Площадь, м2	Вид разрешенного использования изменяемого		Обозначение	Площадь, м2	Вид разрешенного использования образуемого	
1	2	3	4	5	6	7	8	9
1	-	-	-	86:04:0000018	:ЗУ1	97886	Земельные участки (территории) общего пользования	Земли населенных пунктов
	-	-	-		:ЗУ1(1)	942		
	-	-	-		:ЗУ1(2)	990		
	-	-	-		:ЗУ1(3)	36		
	-	-	-		:ЗУ1(4)	285		
	-	-	-		:ЗУ1(5)	86		
	-	-	-		:ЗУ1(6)	282		
	-	-	-		:ЗУ1(7)	190		
	-	-	-		:ЗУ1(8)	22		
	-	-	-		:ЗУ1(9)	8		
	-	-	-		:ЗУ1(10)	52		
	-	-	-		:ЗУ1(11)	169		
	-	-	-		:ЗУ1(12)	261		
	-	-	-		:ЗУ1(13)	309		
	-	-	-		:ЗУ1(14)	71		
	-	-	-		:ЗУ1(15)	8		
	-	-	-		:ЗУ1(16)	135		
	-	-	-		:ЗУ1(17)	194		
	-	-	-		:ЗУ1(18)	183		
	-	-	-		:ЗУ1(19)	11		
	-	-	-		:ЗУ1(20)	8		
	-	-	-		:ЗУ1(21)	325		
	-	-	-		:ЗУ1(22)	210		
	-	-	-		:ЗУ1(23)	286		
	-	-	-		:ЗУ1(24)	1791		
	-	-	-		:ЗУ1(25)	181		
-	-	-	:ЗУ1(26)	86				

№ п/п	Изменяемый земельный участок			№ кадастрового квартала	Образуемый земельный участок			Категория земель
	Кадастровый номер	Площадь, м2	Вид разрешенного использования изменяемого		Обозначение	Площадь, м2	Вид разрешенного использования образуемого	
1	2	3	4	5	6	7	8	9
	-	-	-		:ЗУ1(27)	4		
	-	-	-		:ЗУ1(28)	415		
	-	-	-		:ЗУ1(29)	2442		
	-	-	-		:ЗУ1(30)	785		
	-	-	-		:ЗУ1(31)	7496		
	-	-	-		:ЗУ1(32)	315		
	-	-	-		:ЗУ1(33)	181		
	-	-	-		:ЗУ1(34)	3082		
	-	-	-		:ЗУ1(35)	9063		
					:ЗУ1(36)	44438		
					:ЗУ1(37)	1391		
					:ЗУ1(38)	201		
					:ЗУ1(39)	4769		
					:ЗУ1(40)	5755		
					:ЗУ1(41)	2573		
					:ЗУ1(42)	1962		
					:ЗУ1(43)	2920		
					:ЗУ1(44)	2670		
					:ЗУ1(45)	303		
				86:04:0000018	:ЗУ2	540	Коммунальное обслуживание	Земли населенных пунктов
<b>Итого:</b>						<b>98426</b>		

На существующих земельных участках предполагается установление сервитутов под земельные участки (территории) общего пользования.

Экспликация земельных участков под установление сервитута

Таблица 2

Номер земельного участка на чертеже	Площадь земельного участка (кв.м)
:257/чзу1	0.0070
:259/чзу1	0.0062
:488/чзу1	0.0157
:493/чзу1	0.0137
:255/чзу1	0.0075
:340/чзу1	0.0061
:251/чзу1	0.0070
:260/чзу1	0.0065
:256/чзу1	0.0138
:267/чзу1	0.0079
:250/чзу1	0.0205
:9014/чзу1	0.0127
:9032/чзу1	0.0040
:198/чзу1	0.0148
:9020/чзу1	0.0048
:492/чзу1	0.0058
:9012/чзу1	0.0041
:8995/чзу1	0.0052
:9013/чзу1	0.0044
:491/чзу1	0.0067
:9000/чзу1	0.0056
:9024/чзу1	0.0046
:8992/чзу1	0.0060
:9026/чзу1	0.0114
:321/чзу1	0.0066
:268/чзу1	0.0060
:197/чзу1	0.0061
:9040/чзу1	0.0044
:8858/чзу1	0.0060
:8857/чзу1	0.0060
:8859/чзу1	0.0060

Номер земельного участка на чертеже	Площадь земельного участка (кв.м)
:8860/чзу1	0.0060
:9066/чзу1	0.0070
:8998/чзу1	0.0060
:9037/чзу1	0.0061
:9019/чзу1	0.0075
:9004/чзу1	0.0069
:9042/чзу1	0.0062
:9078/чзу1	0.0059
:9044/чзу1	0.0059
:9073/чзу1	0.0059
:9046/чзу1	0.0063
:9080/чзу1	0.0060
:9071/чзу1	0.0060
:9061/чзу1	0.0046
:9067/чзу1	0.0062
:505/чзу1	0.0061
:9065/чзу1	0.0259
:9074/чзу1	0.0059
:9051/чзу1	0.0059
:9069/чзу1	0.0074
:9079/чзу1	0.0076
:9075/чзу1	0.0078
:9045/чзу1	0.0081
:9057/чзу1	0.0152
:9068/чзу1	0.0091
:9072/чзу1	0.0026
:9043/чзу1	0.0104
:9077/чзу1	0.0098
:9047/чзу1	0.0094
:9048/чзу1	0.0089
:9058/чзу1	0.0154
:9053/чзу1	0.0064

<b>Номер земельного участка на чертеже</b>	<b>Площадь земельного участка (кв.м)</b>
:9050/чзу1	0.0138
:929/чзу1	0.0016
:928/чзу1	0.0053
:295/чзу1	0.0020

<b>Номер земельного участка на чертеже</b>	<b>Площадь земельного участка (кв.м)</b>
:7606/чзу1	0.0054
:292/чзу1	0.0016
:494/чзу1	0.0070
:332/чзу1	0.0044



**1.2 Перечень и сведения о площади образуемых земельных участков, которые будут отнесены к территориям общего пользования или имуществу общего пользования, в том числе в отношении которых предполагаются резервирование и (или) изъятие для государственных или муниципальных нужд**

В проекте межевания образуется земельный участок :ЗУ1 с видом разрешенного использования – Земельные участки (территории) общего пользования.

Резервирование и изъятие земельных участков для государственных и муниципальных нужд не требуется.

**1.3 Вид разрешенного использования образуемых земельных участков в соответствии с проектом планировки территории в случаях, предусмотренных Градостроительным кодексом Российской Федерации**

Вид разрешенного использования образуемых земельных участков :ЗУ1 – Земельные участки (территории) общего пользования, :ЗУ2 – коммунальное обслуживание (таблица 1 пункта 8).

**1.4 Целевое назначение лесов, вид (виды) разрешенного использования лесного участка, количественные и качественные характеристики лесного участка, сведения о нахождении лесного участка в границах особо защитных участков лесов (в случае, если подготовка проекта межевания территории осуществляется в целях определения местоположения границ образуемых и (или) изменяемых лесных участков)**

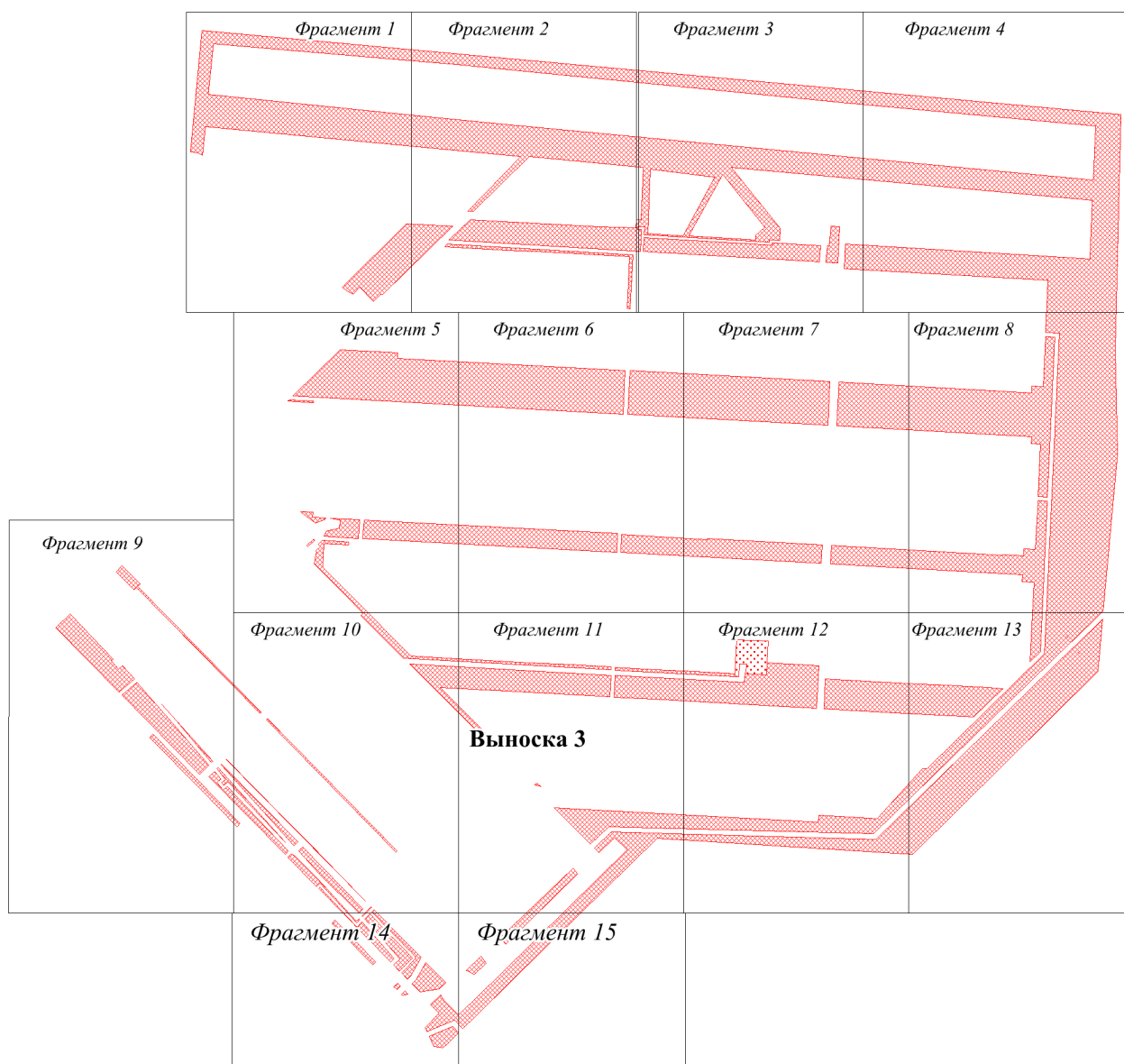
В проекте межевания образуются земельные участки категория земель - Земли населенных пунктов. Таким образом, целевое назначение лесов, вид (виды) разрешенного использования лесного участка, количественные и качественные характеристики лесного участка, сведения о нахождении лесного участка в границах особо защитных участков лесов не относятся к данной категории земель.

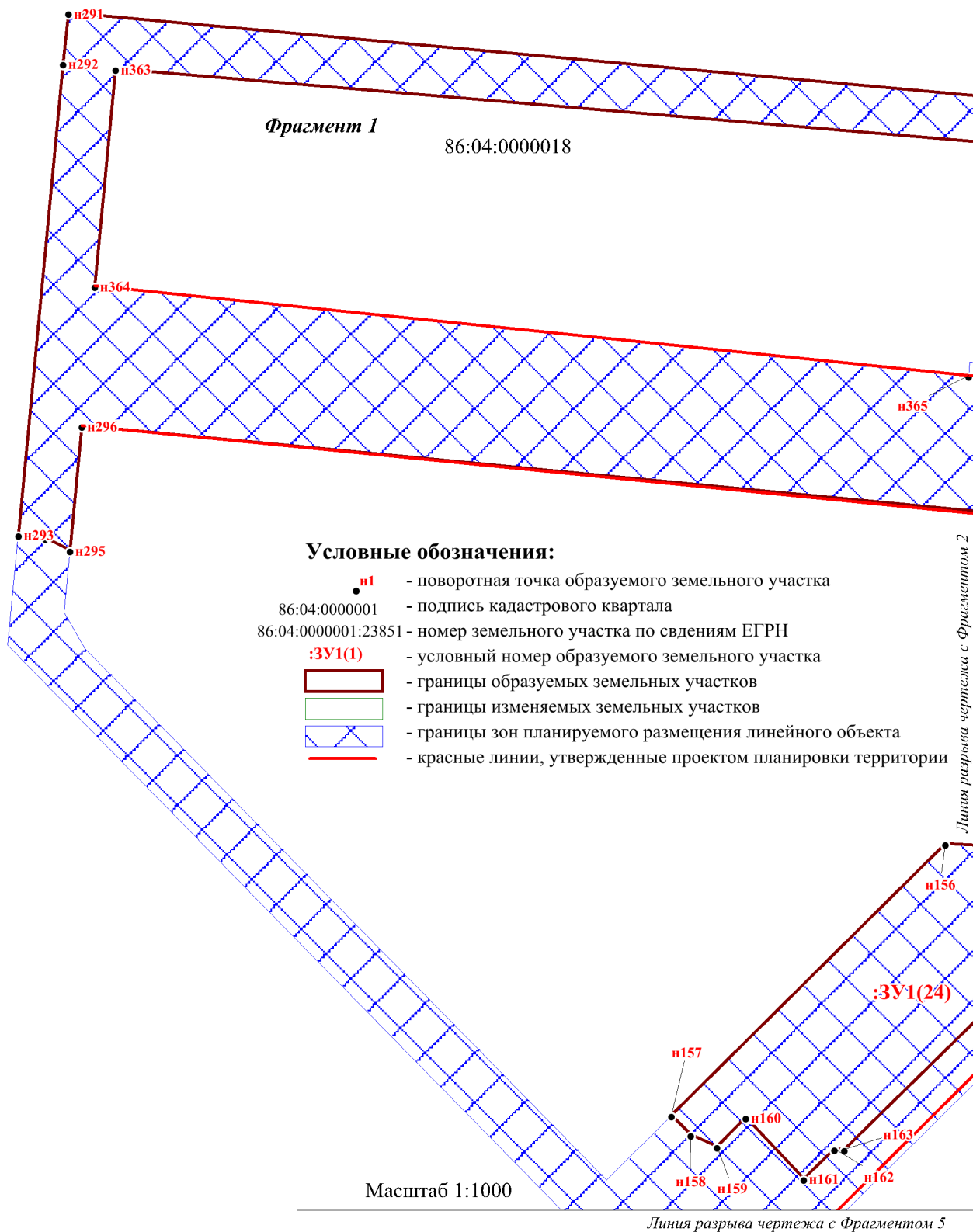
**1.5 Сведения о границах территории, в отношении которой утвержден проект межевания, содержащие перечень координат характерных точек этих границ в системе координат, используемой для ведения Единого государственного реестра недвижимости**

Сведения о границах территории, в отношении которой утвержден проект межевания, содержащие перечень координат характерных точек этих границ в системе координат, используемой для ведения Единого государственного реестра недвижимости отсутствуют.

## 2. Чертежи межевания территории

СХЕМА РАСПОЛОЖЕНИЯ ВЫНОСОК



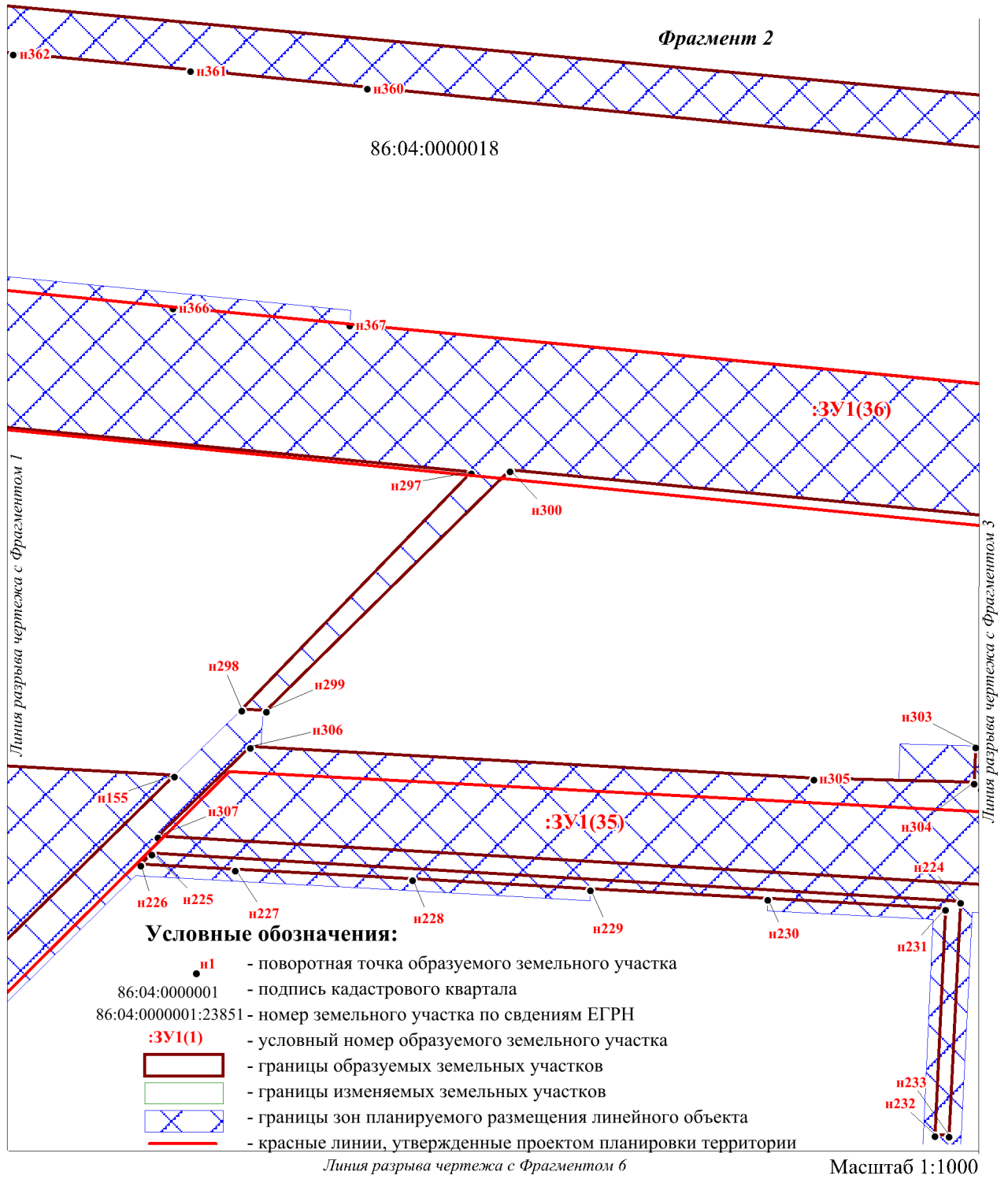


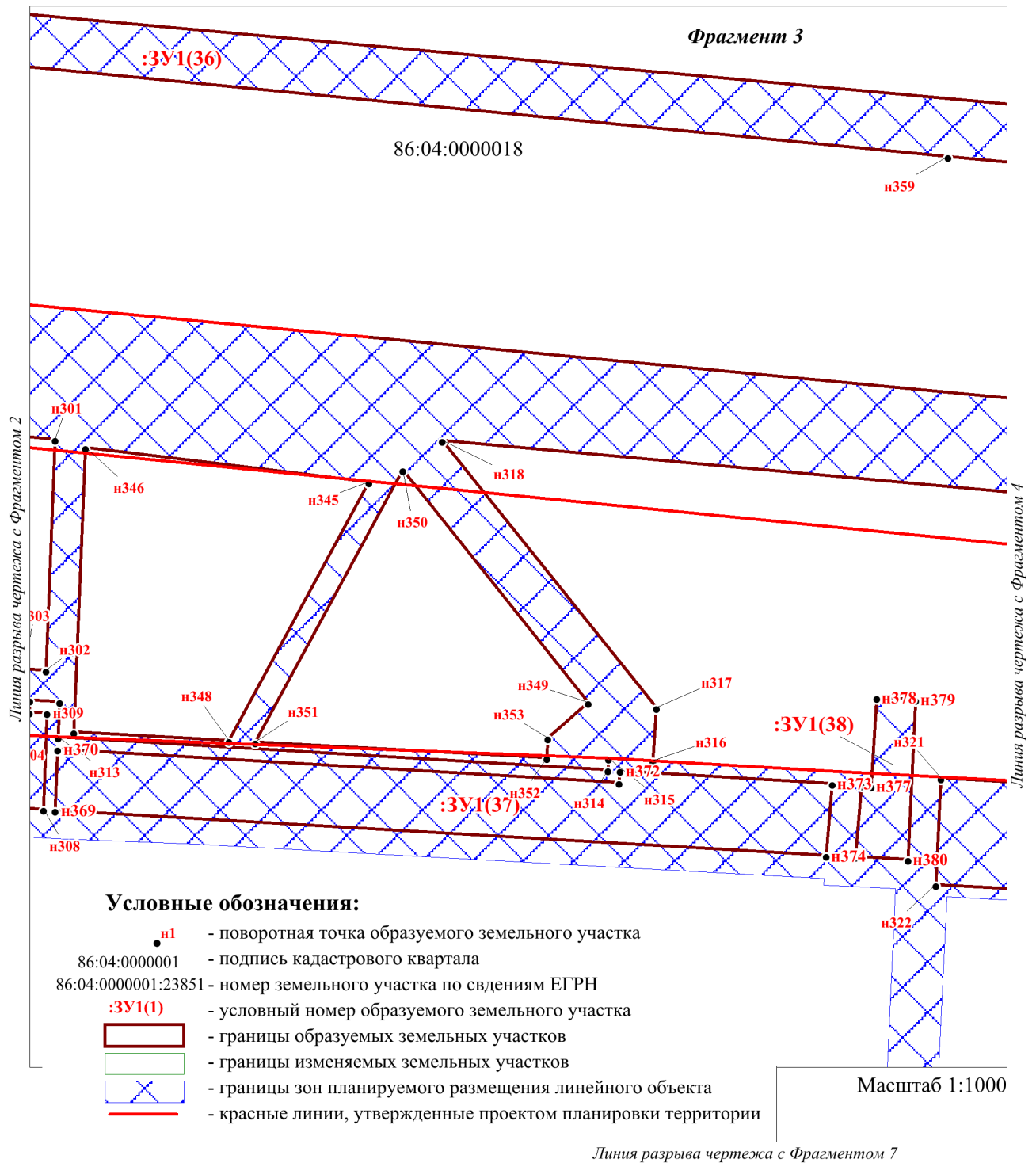
**Условные обозначения:**

- п1 - поворотная точка образуемого земельного участка
- 86:04:0000001 - подпись кадастрового квартала
- 86:04:0000001:23851 - номер земельного участка по сведениям ЕГРН
- :ЗУ1(1) - условный номер образуемого земельного участка
- ▭ - границы образуемых земельных участков
- ▭ - границы изменяемых земельных участков
- ▭ - границы зон планируемого размещения линейного объекта
- - красные линии, утвержденные проектом планировки территории

Масштаб 1:1000

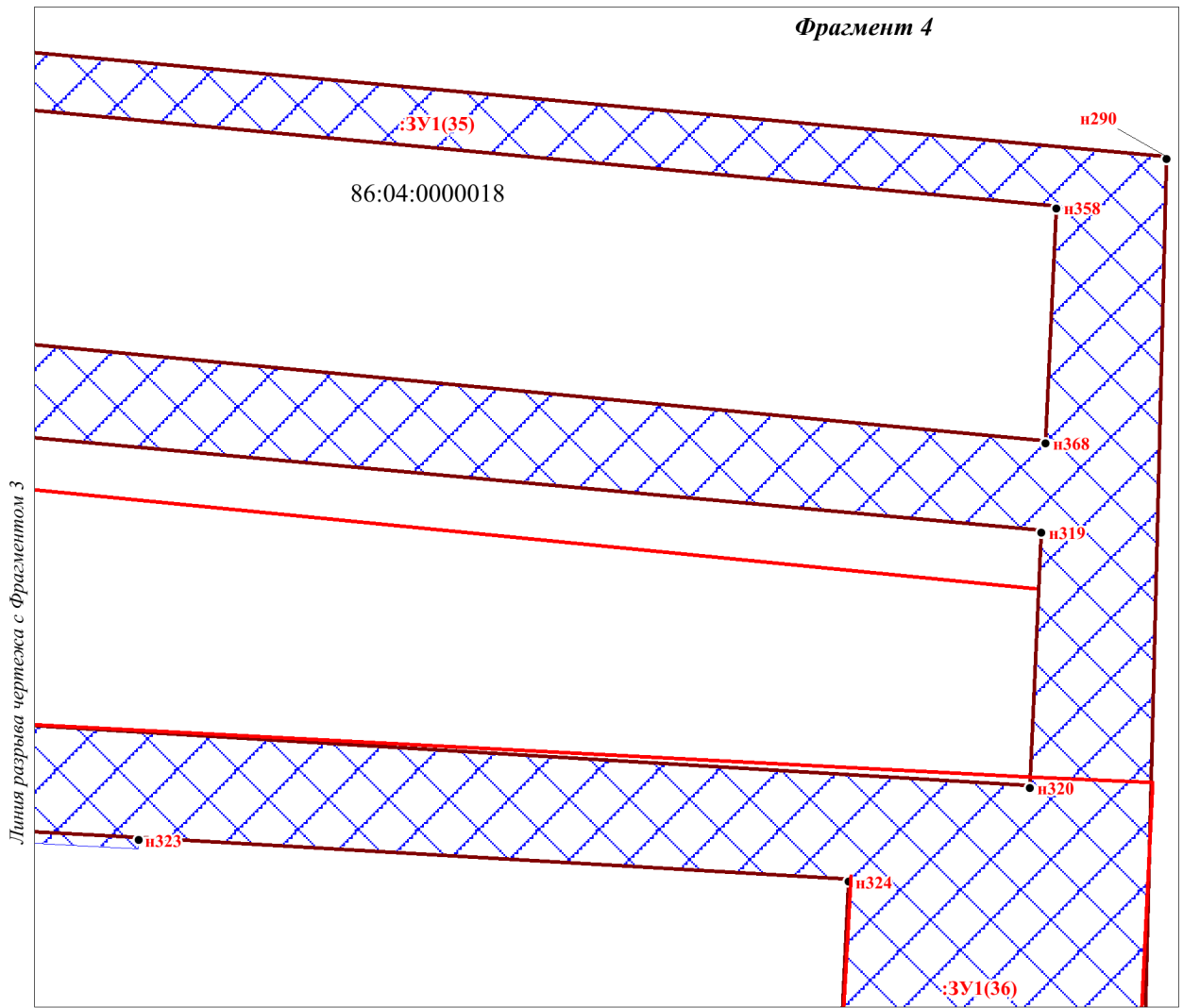
Линия разрыва чертежа с Фрагментом 5







Фрагмент 4








Линия разрыва чертежа с Фрагментом 3

Линия разрыва чертежа с Фрагментом 8

Масштаб 1:1000

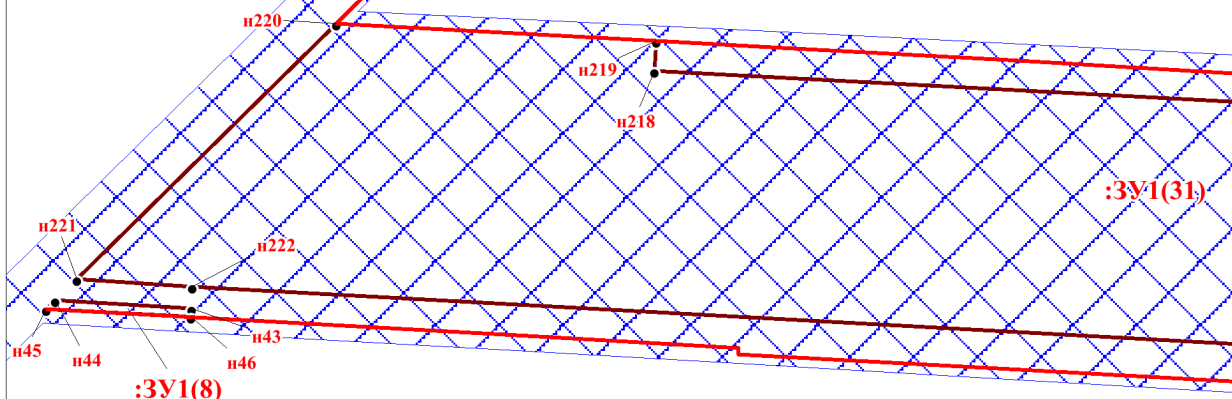
**Условные обозначения:**

-  n1 - поворотная точка образуемого земельного участка
- 86:04:0000001 - подпись кадастрового квартала
- 86:04:0000001:23851 - номер земельного участка по сведениям ЕГРН
- :ЗУ1(1)** - условный номер образуемого земельного участка
-  - границы образуемых земельных участков
-  - границы изменяемых земельных участков
-  - границы зон планируемого размещения линейного объекта
-  - красные линии, утвержденные проектом планировки территории






Линия разрыва чертежа с Фрагментом 1

### Фрагмент 5

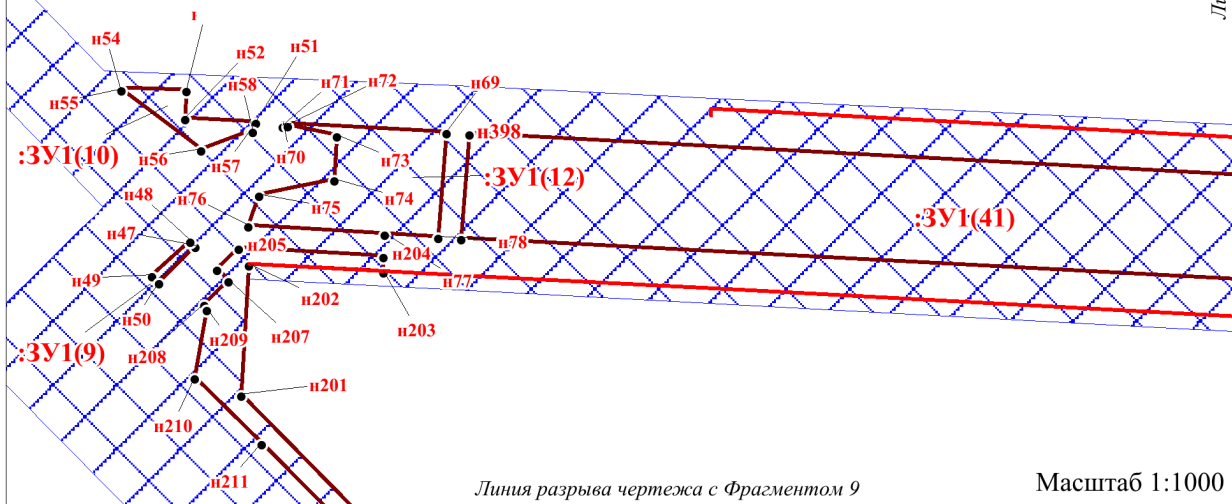
86:04:0000018



#### Условные обозначения:

-  n1 - поворотная точка образуемого земельного участка
- 86:04:0000001 - подпись кадастрового квартала
- 86:04:0000001:23851 - номер земельного участка по сведениям ЕГРН
- :ЗУ1(1)** - условный номер образуемого земельного участка
-  - границы образуемых земельных участков
-  - границы изменяемых земельных участков
-  - границы зон планируемого размещения линейного объекта
-  - красные линии, утвержденные проектом планировки территории

Линия разрыва чертежа с Фрагментом 6



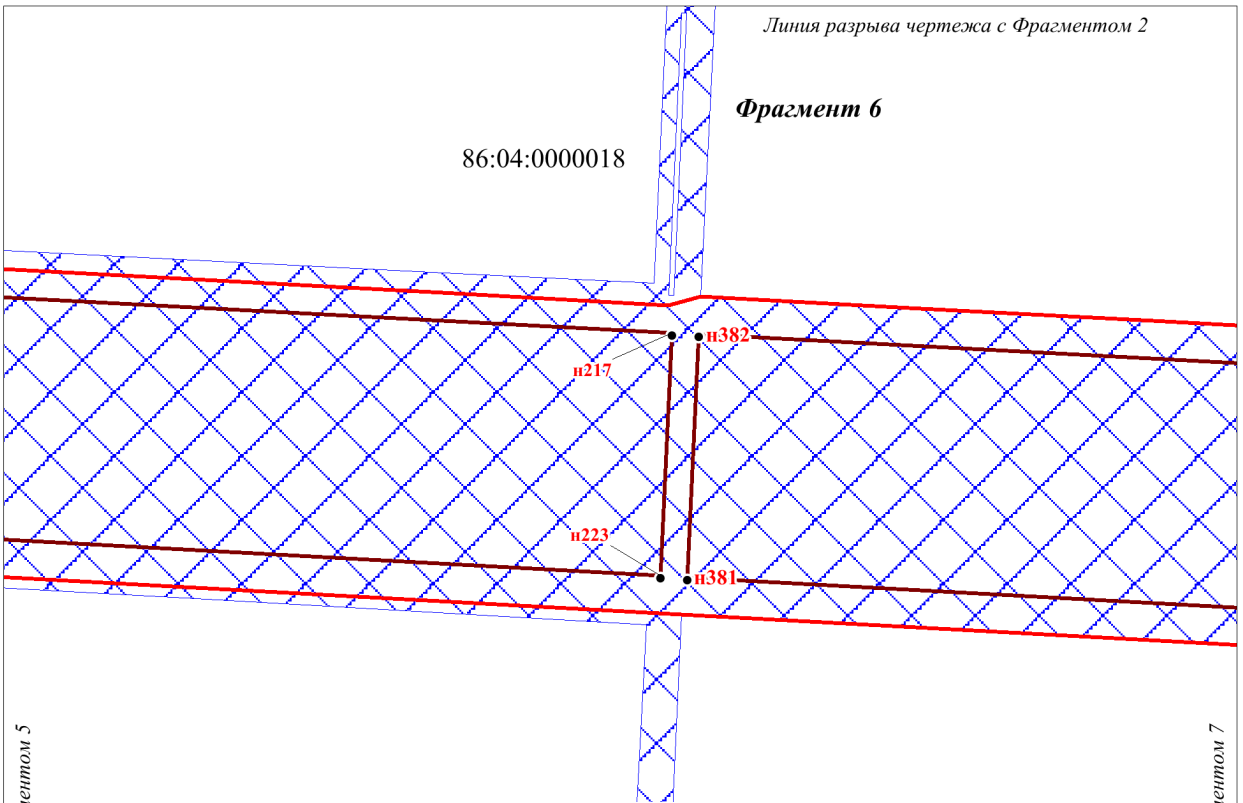
Линия разрыва чертежа с Фрагментом 9

Масштаб 1:1000






Линия разрыва чертежа с Фрагментом 2

### Фрагмент 6

86:04:0000018

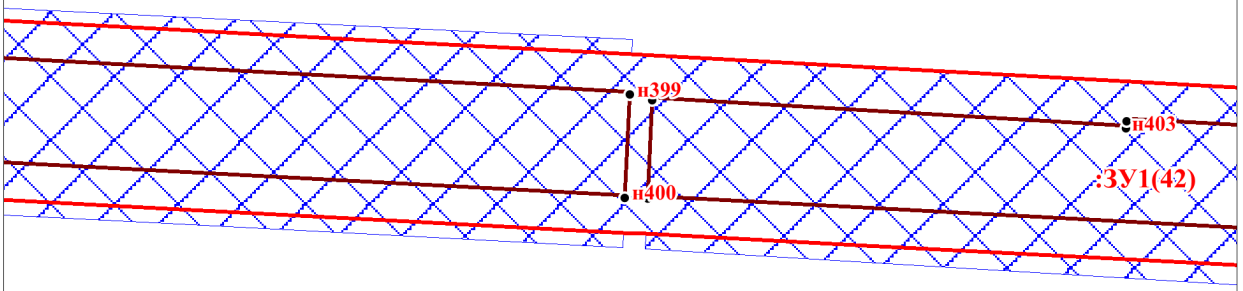


#### Условные обозначения:

-  n1 - поворотная точка образуемого земельного участка
- 86:04:0000001 - подпись кадастрового квартала
- 86:04:0000001:23851 - номер земельного участка по сведениям ЕГРН
- :ЗУ1(1)** - условный номер образуемого земельного участка
-  - границы образуемых земельных участков
-  - границы изменяемых земельных участков
-  - границы зон планируемого размещения линейного объекта
-  - красные линии, утвержденные проектом планировки территории

Линия разрыва чертежа с Фрагментом 5

Линия разрыва чертежа с Фрагментом 7



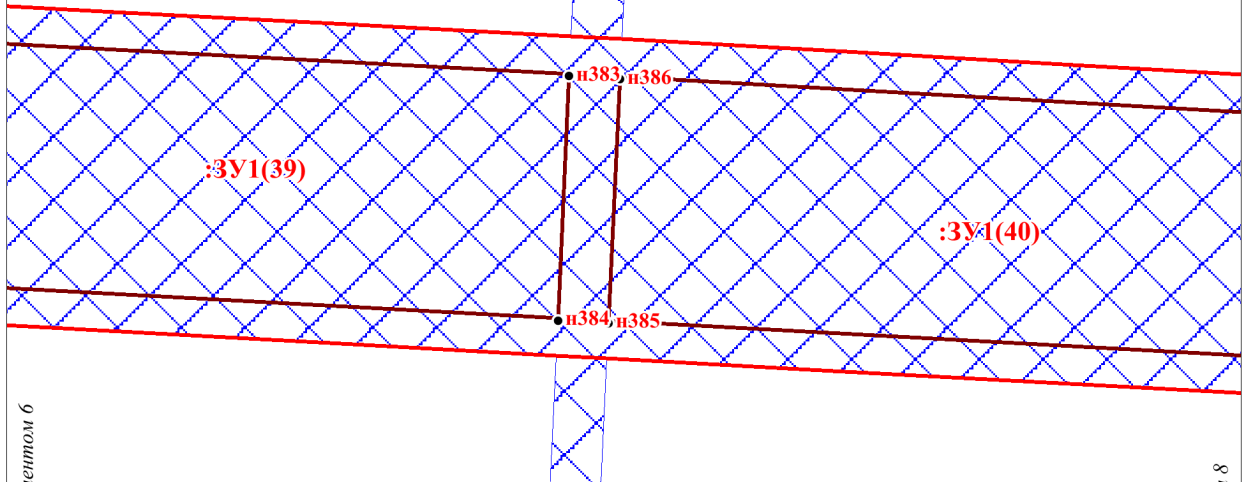
Линия разрыва чертежа с Фрагментом 10

Масштаб 1:1000






Линия разрыва чертежа с Фрагментом 3

### Фрагмент 7

86:04:0000018

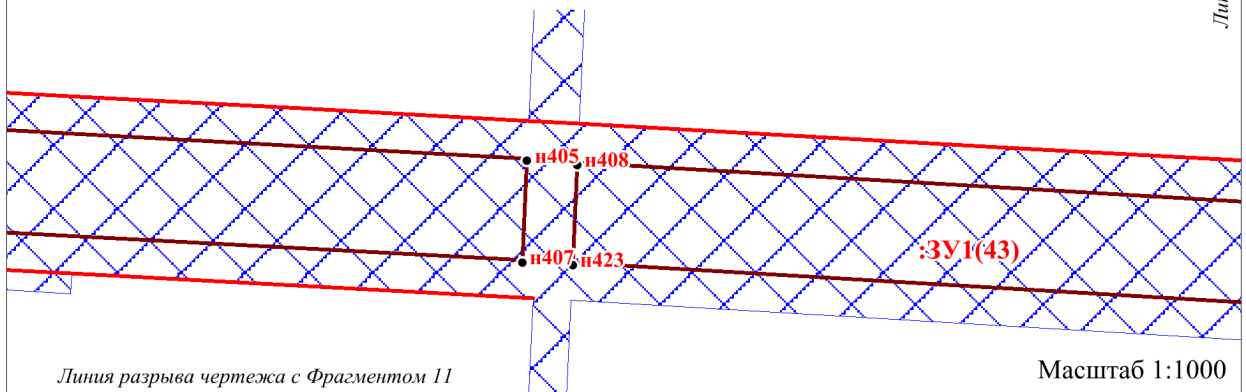


#### Условные обозначения:

-  п1 - поворотная точка образуемого земельного участка
- 86:04:0000001 - подпись кадастрового квартала
- 86:04:0000001:23851 - номер земельного участка по сведениям ЕГРН
- :ЗУ1(1)** - условный номер образуемого земельного участка
-  - границы образуемых земельных участков
-  - границы изменяемых земельных участков
-  - границы зон планируемого размещения линейного объекта
-  - красные линии, утвержденные проектом планировки территории

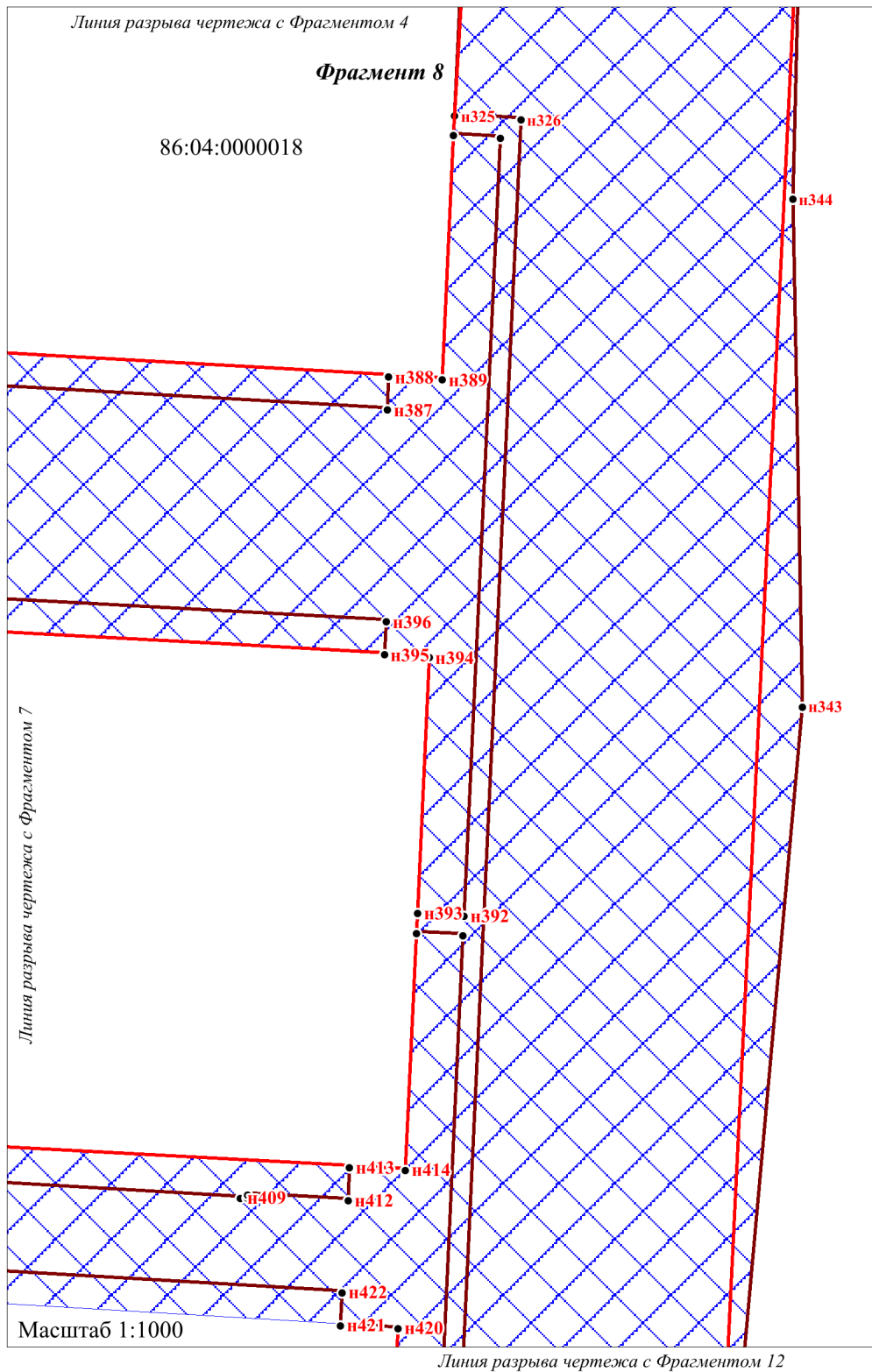
Линия разрыва чертежа с Фрагментом 6

Линия разрыва чертежа с Фрагментом 8



Линия разрыва чертежа с Фрагментом 11

Масштаб 1:1000



**Условные обозначения:**

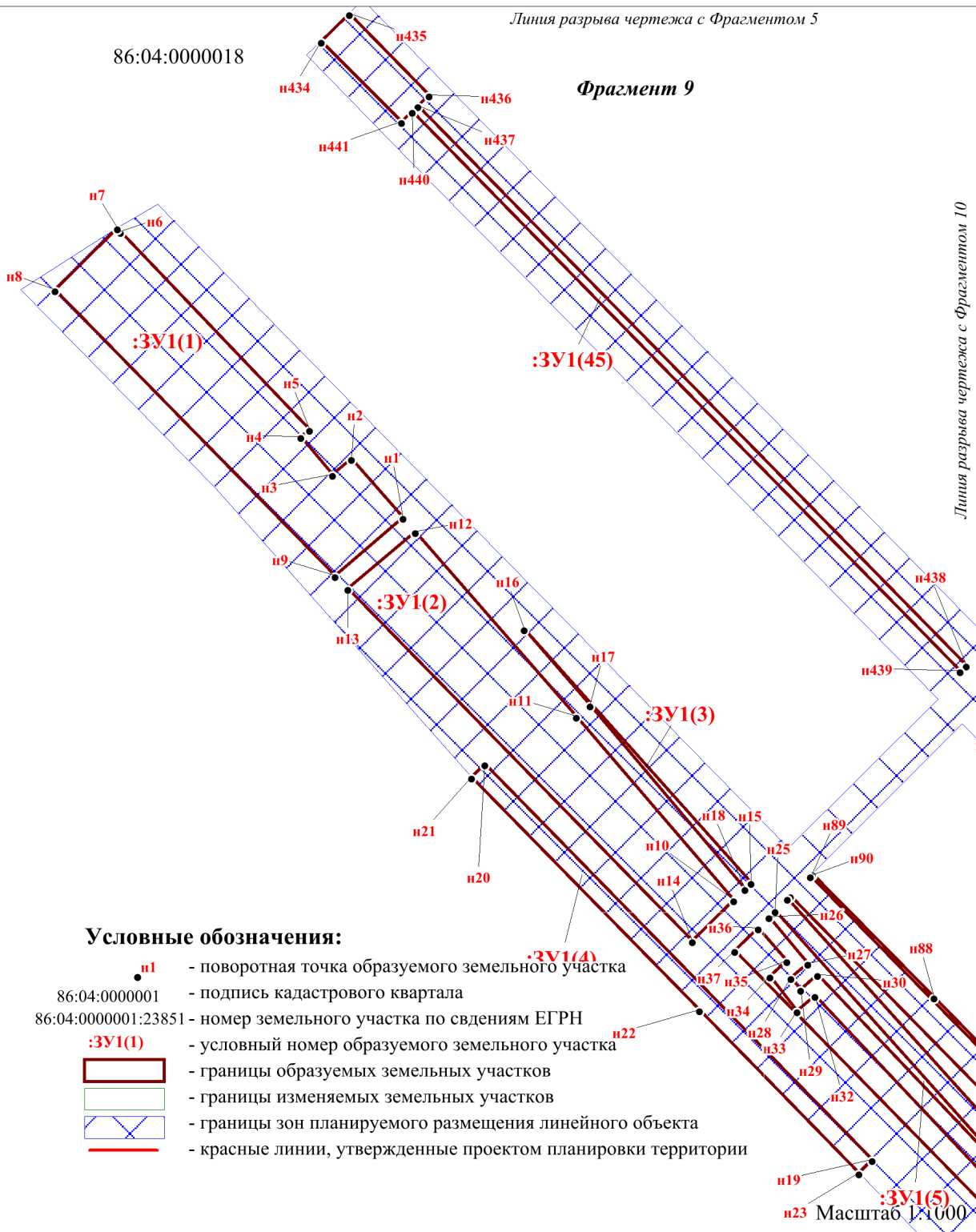
- п1 - поворотная точка образуемого земельного участка
- 86:04:0000001 - подпись кадастрового квартала
- 86:04:0000001:23851 - номер земельного участка по сведениям ЕГРН
- :ЗУ1(1) - условный номер образуемого земельного участка
- границы образуемых земельных участков
- границы изменяемых земельных участков
- границы зон планируемого размещения линейного объекта
- красные линии, утвержденные проектом планировки территории



86:04:0000018

### Фрагмент 9

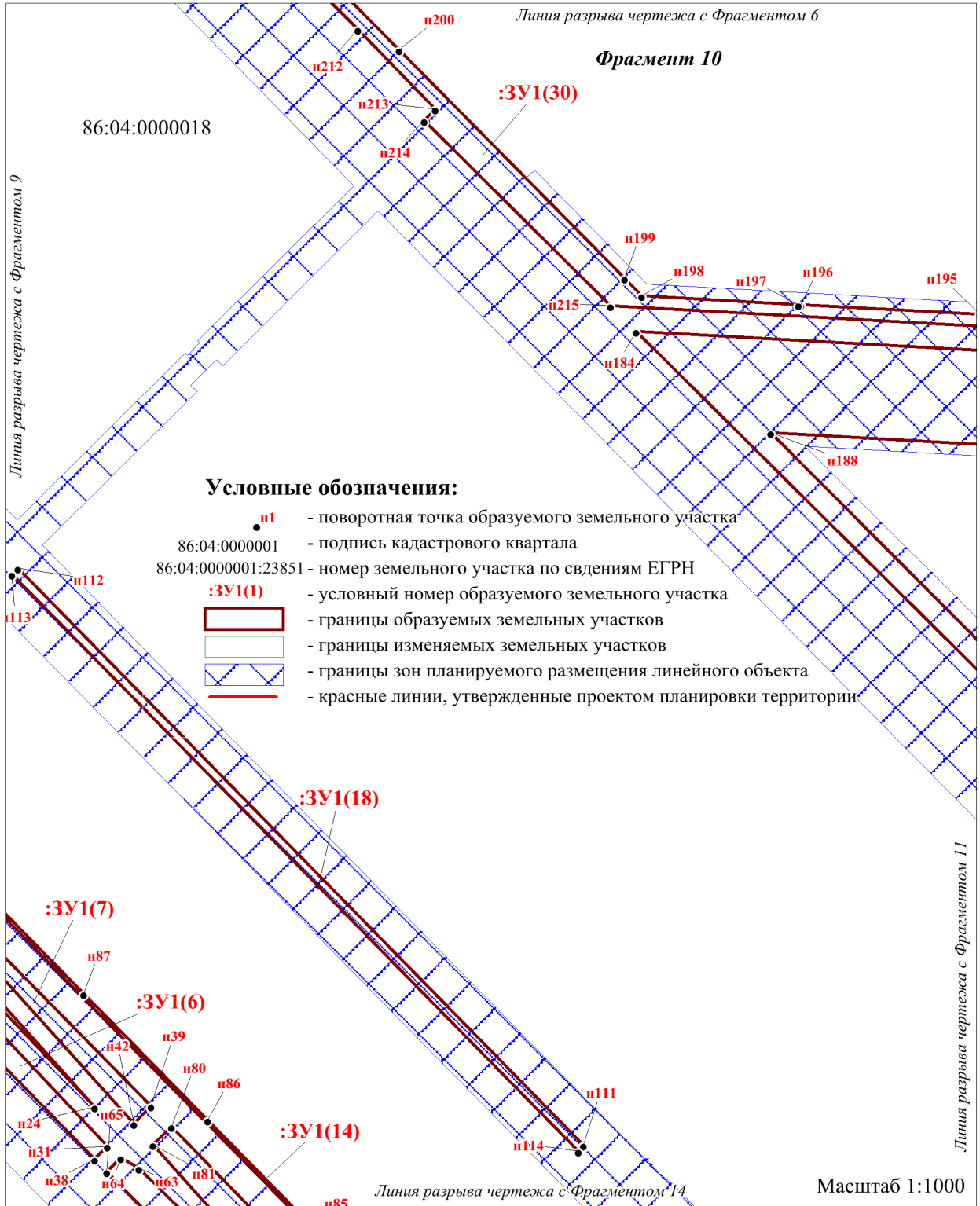
Линия разрыва чертежа с Фрагментом 10



#### Условные обозначения:





- n1 - поворотная точка образуемого земельного участка
- 86:04:0000001 - подпись кадастрового квартала
- 86:04:0000001:23851 - номер земельного участка по сведениям ЕГРН
- :ЗУ1(1) - условный номер образуемого земельного участка
- границы образуемых земельных участков
- границы изменяемых земельных участков
- границы зон планируемого размещения линейного объекта
- красные линии, утвержденные проектом планировки территории

Масштаб 1:1000

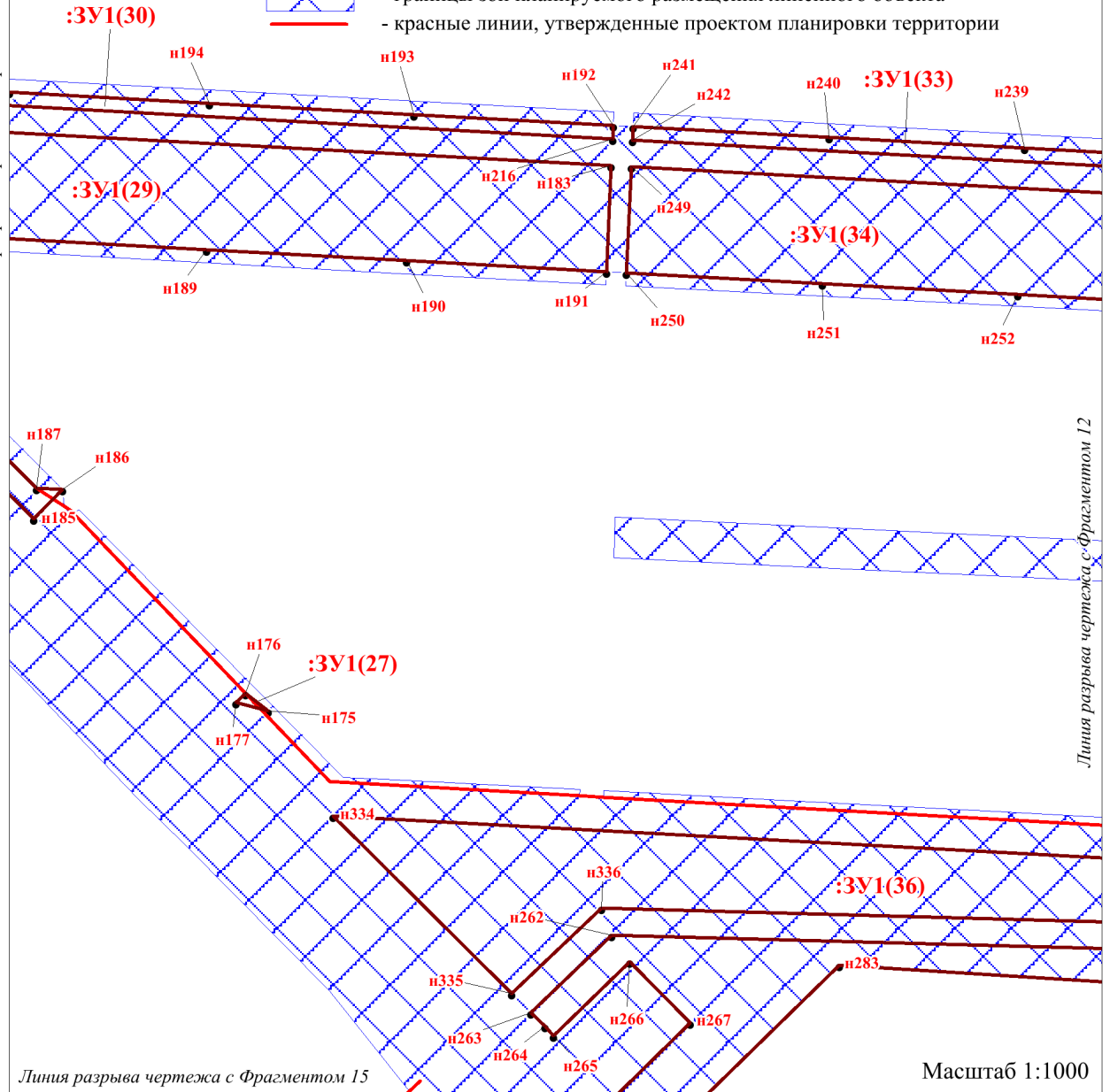


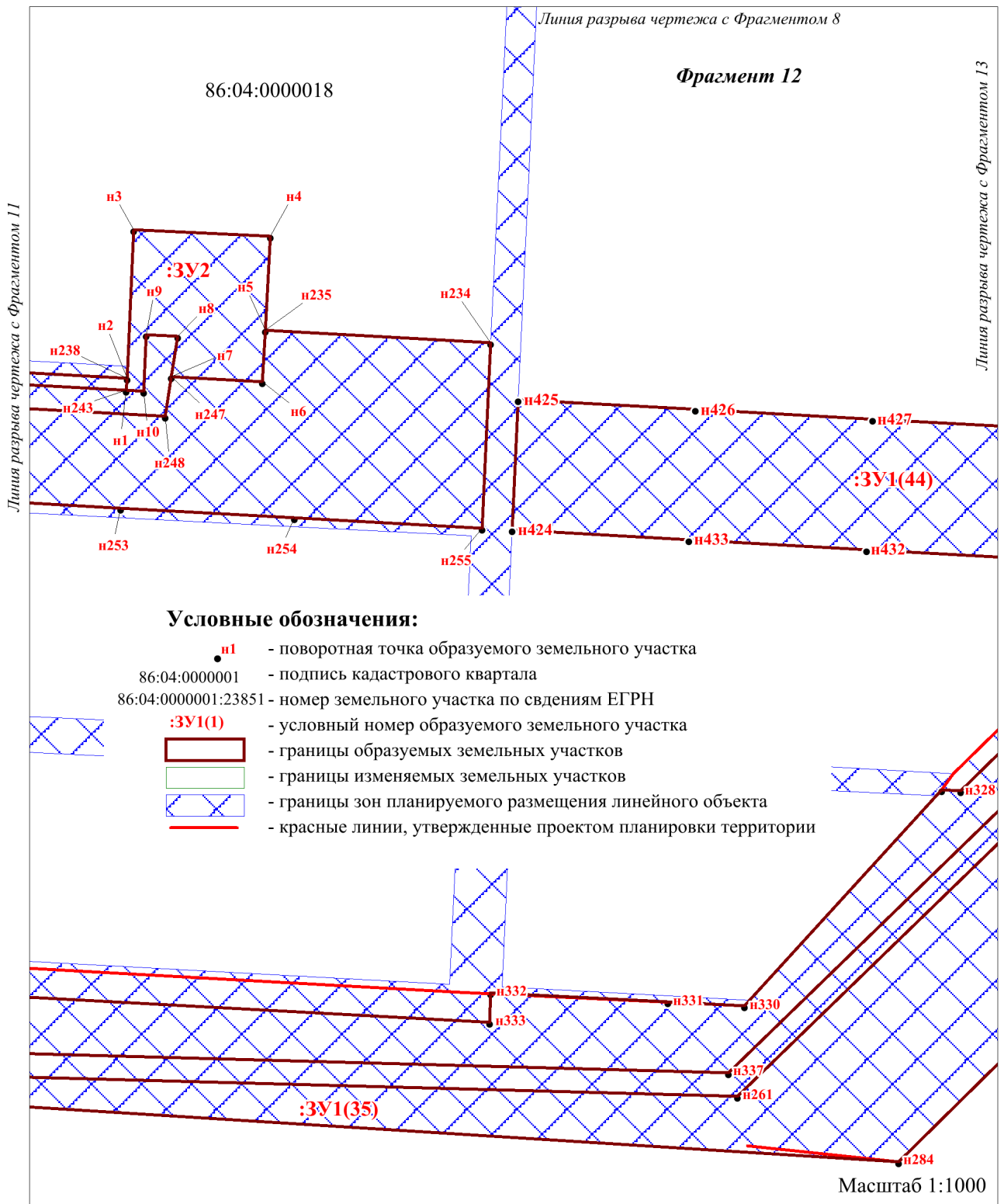
**Условные обозначения:**

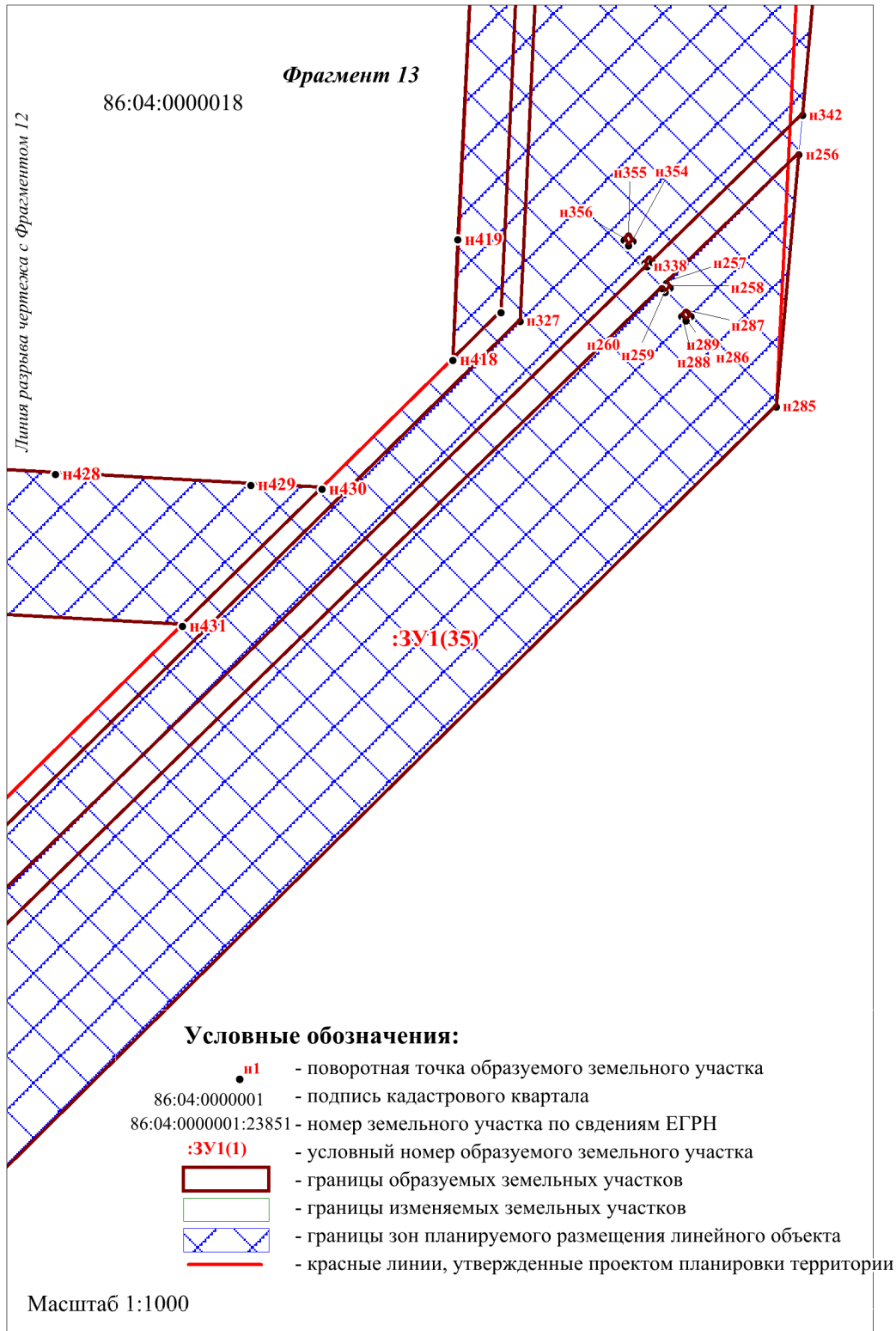
**Фрагмент 11**

- п1** - поворотная точка образуемого земельного участка
- 86:04:0000001 - подпись кадастрового квартала
- 86:04:0000001:23851 - номер земельного участка по сведениям ЕГРН
- :ЗУ1(1)** - условный номер образуемого земельного участка
-  - границы образуемых земельных участков
-  - границы изменяемых земельных участков
-  - границы зон планируемого размещения линейного объекта
-  - красные линии, утвержденные проектом планировки территории

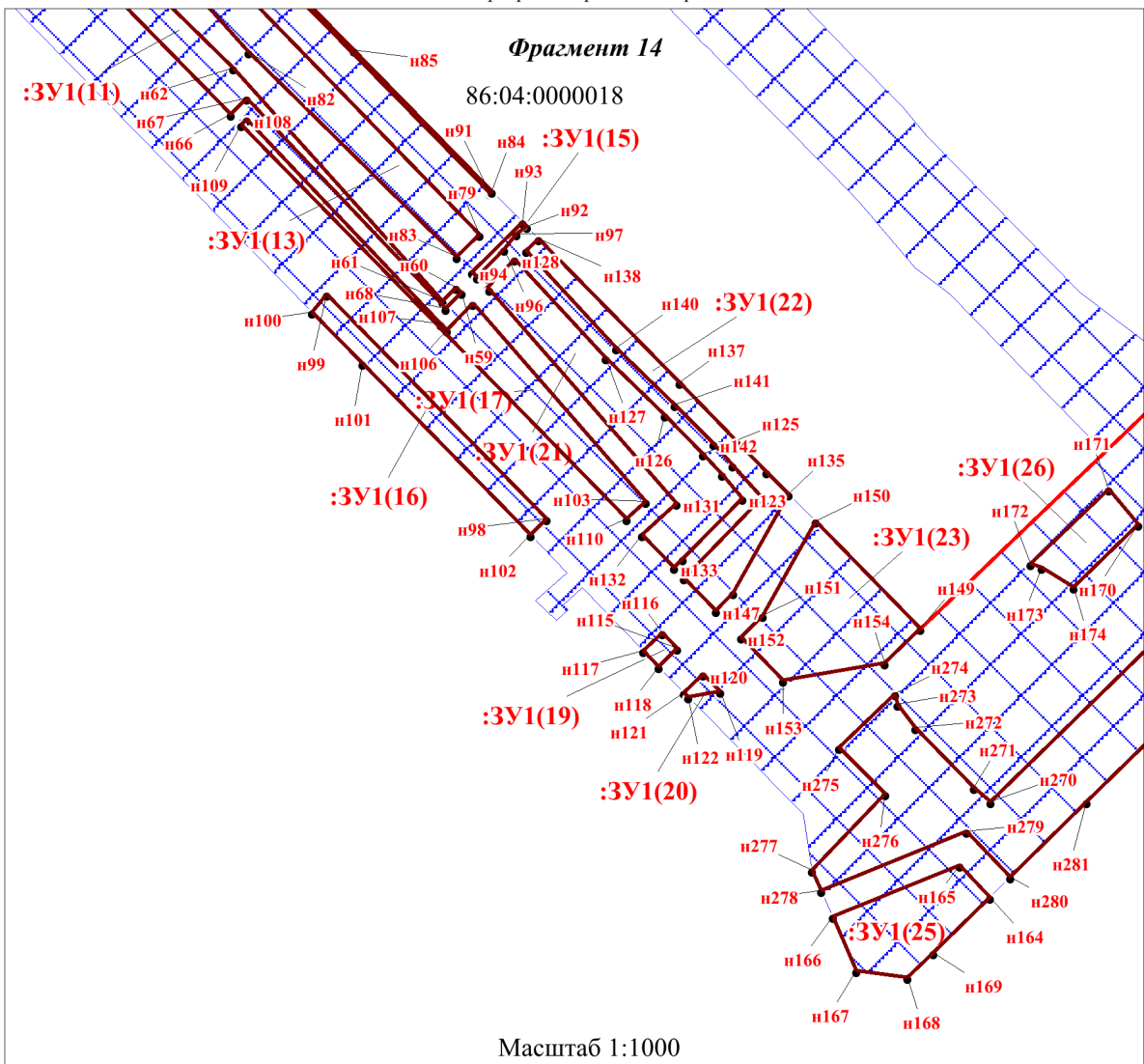
Линия разрыва чертежа с Фрагментом 10







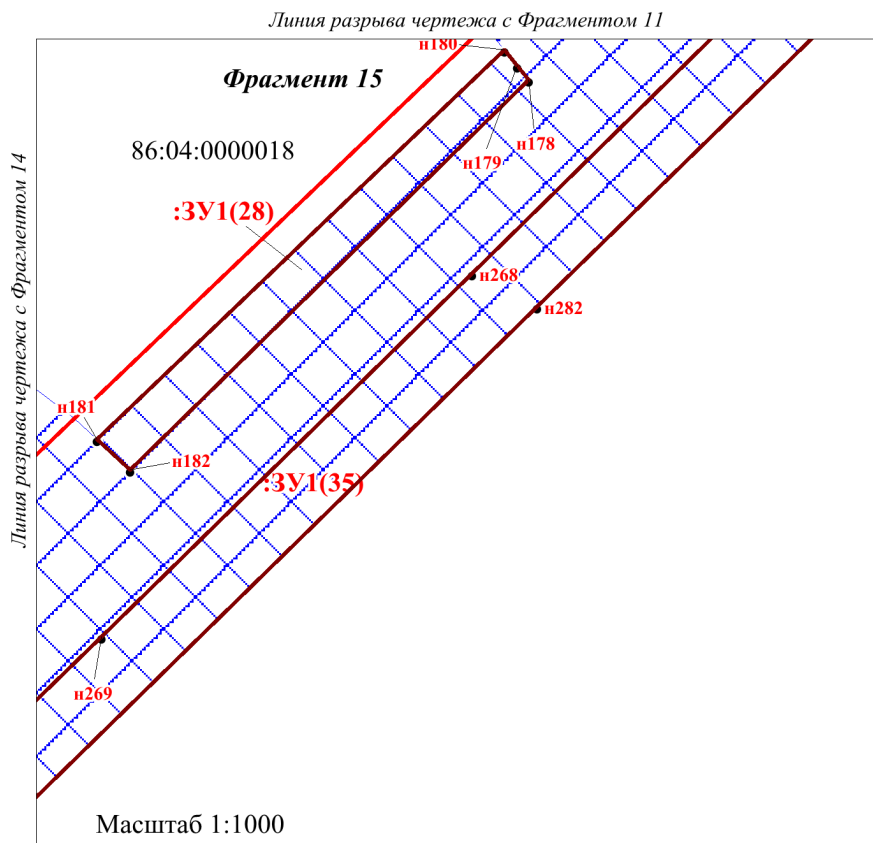




Линия разрыва чертежа с Фрагментом 15

**Условные обозначения:**

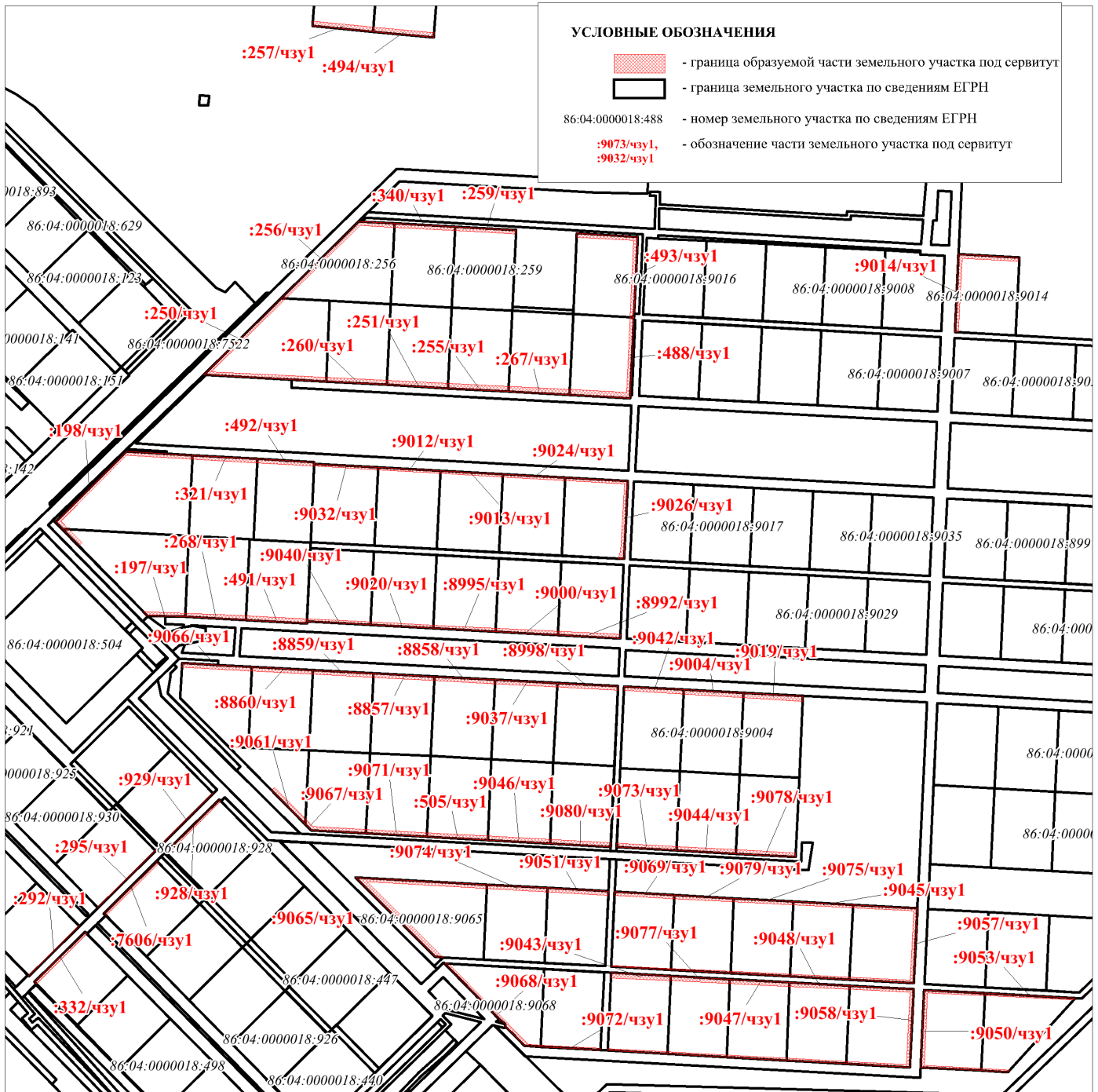
- n1** - поворотная точка образуемого земельного участка
- 86:04:0000001 - подпись кадастрового квартала
- 86:04:0000001:23851 - номер земельного участка по сведениям ЕГРН
- :ЗУ1(1)** - условный номер образуемого земельного участка
- границы образуемых земельных участков
- границы изменяемых земельных участков
- границы зон планируемого размещения линейного объекта
- красные линии, утвержденные проектом планировки территории



**Условные обозначения:**

- п1 - поворотная точка образуемого земельного участка
- 86:04:0000001 - подпись кадастрового квартала
- 86:04:0000001:23851 - номер земельного участка по сведениям ЕГРН
- :ЗУ1(1)
- границы образуемых земельных участков
- границы изменяемых земельных участков
- границы зон планируемого размещения линейного объекта
- красные линии, утвержденные проектом планировки территории

# Схема границ сервитута



**Каталог координат  
поворотных точек образуемых земельных участков**

для размещения объекта «Инженерные сети участка частной застройки (2 очередь) в пгт. Излучинск Нижневартовского района», расположенного на территории муниципального образования Нижневартовский район, Хантымансийский автономный округ - Югра

№	X	Y
1	2	3
86:04:0000018:3У1 86:04:0000018:3У1(1)		
н1	950364.14	4437814.28
н2	950373.92	4437805.76
н3	950371.30	4437802.58
н4	950377.52	4437797.32
н5	950378.72	4437798.78
н6	950411.46	4437767.46
н7	950412.04	4437766.98
н8	950401.86	4437756.61
н9	950354.48	4437803.00
н1	950364.14	4437814.28
86:04:0000018:3У1 86:04:0000018:3У1(2)		
н10	950300.81	4437869.08
н11	950331.25	4437842.95
н12	950361.80	4437816.28
н13	950352.41	4437805.12
н14	950294.02	4437862.19
н10	950300.81	4437869.08
86:04:0000018:3У1 86:04:0000018:3У1(3)		
н15	950303.67	4437871.98
н16	950345.69	4437834.32
н17	950333.10	4437845.26
н18	950302.67	4437870.96
н15	950303.67	4437871.98
86:04:0000018:3У1 86:04:0000018:3У1(4)		
н19	950257.83	4437892.01
н20	950323.37	4437827.85
н21	950321.18	4437825.59
н22	950282.63	4437863.40
н23	950255.64	4437889.81
н19	950257.83	4437892.01
86:04:0000018:3У1 86:04:0000018:3У1(5)		
н24	950244.10	4437925.15
н25	950299.01	4437875.93

н26	950298.03	4437874.88
н27	950290.34	4437881.36
н28	950287.94	4437878.55
н29	950286.02	4437880.15
н30	950288.42	4437882.95
н24	950244.10	4437925.15
86:04:0000018:3У1 86:04:0000018:3У1(6)		
н31	950237.49	4437927.32
н32	950284.97	4437882.51
н33	950282.46	4437879.60
н34	950288.22	4437875.04
н35	950290.74	4437877.84
н36	950296.17	4437873.12
н37	950292.45	4437869.26
н38	950235.30	4437925.16
н31	950237.49	4437927.32
86:04:0000018:3У1 86:04:0000018:3У1(7)		
н39	950244.27	4437934.64
н40	950301.52	4437878.42
н41	950301.09	4437877.99
н42	950241.31	4437931.77
н39	950244.27	4437934.64
86:04:0000018:3У1 86:04:0000018:3У1(8)		
н43	950568.44	4437946.22
н44	950569.52	4437928.14
н45	950568.38	4437926.98
н46	950567.32	4437946.16
н43	950568.44	4437946.22
86:04:0000018:3У1 86:04:0000018:3У1(9)		
н47	950466.19	4437946.76
н48	950466.85	4437946.11
н49	950462.28	4437941.03
н50	950461.36	4437941.91
н47	950466.19	4437946.76
86:04:0000018:3У1 86:04:0000018:3У1(10)		
н51	950482.63	4437954.77

Н52	950483.13	4437945.44
Н53	950486.88	4437945.59
Н54	950487.09	4437936.77
Н55	950486.97	4437936.93
Н56	950478.99	4437947.53
Н57	950481.43	4437954.07
Н58	950481.48	4437954.38
Н51	950482.63	4437954.77
86:04:0000018:3Y1 86:04:0000018:3Y1(11)		
Н59	950187.10	4437980.08
Н60	950187.83	4437979.35
Н61	950185.90	4437977.46
Н62	950217.94	4437948.65
Н63	950233.72	4437932.61
Н64	950235.55	4437929.61
Н65	950233.14	4437927.24
Н66	950211.60	4437948.36
Н67	950213.78	4437950.56
Н68	950184.90	4437977.92
Н59	950187.10	4437980.08
86:04:0000018:3Y1 86:04:0000018:3Y1(12)		
Н69	950481.26	4437980.13
Н70	950482.43	4437958.46
Н71	950482.12	4437958.35
Н72	950482.24	4437959.07
Н73	950480.90	4437965.55
Н74	950475.00	4437965.23
Н75	950473.00	4437955.20
Н76	950468.91	4437953.79
Н77	950467.80	4437971.91
Н78	950467.42	4437979.06
Н69	950481.26	4437980.13
86:04:0000018:3Y1 86:04:0000018:3Y1(13)		
Н79	950195.06	4437982.55
Н80	950240.75	4437938.11
Н81	950237.69	4437935.01
Н82	950220.13	4437950.75
Н83	950192.00	4437979.41
Н79	950195.06	4437982.55
86:04:0000018:3Y1 86:04:0000018:3Y1(14)		
Н84	950201.04	4437984.27
Н85	950220.44	4437965.22
Н86	950241.87	4437944.24
Н87	950263.19	4437923.27
Н88	950284.74	4437902.24
Н89	950305.14	4437882.10
Н90	950304.79	4437881.75

Н91	950200.72	4437983.96
Н84	950201.04	4437984.27
86:04:0000018:3Y1 86:04:0000018:3Y1(15)		
Н92	950196.18	4437989.02
Н93	950196.74	4437988.48
Н94	950189.95	4437981.55
Н95	950189.26	4437982.20
Н96	950193.06	4437985.94
Н97	950195.16	4437987.66
Н92	950196.18	4437989.02
86:04:0000018:3Y1 86:04:0000018:3Y1(16)		
Н98	950156.00	4437991.79
Н99	950186.85	4437961.55
Н100	950184.44	4437959.51
Н101	950177.39	4437966.43
Н102	950153.81	4437989.53
Н98	950156.00	4437991.79
86:04:0000018:3Y1 86:04:0000018:3Y1(17)		
Н103	950158.44	4438005.44
Н104	950185.49	4437981.74
Н105	950185.62	4437981.58
Н106	950181.94	4437978.04
Н107	950182.80	4437977.16
Н108	950210.90	4437950.54
Н109	950210.14	4437949.78
Н110	950156.05	4438002.78
Н103	950158.44	4438005.44
86:04:0000018:3Y1 86:04:0000018:3Y1(18)		
Н111	950237.65	4438007.63
Н112	950335.05	4437912.17
Н113	950334.06	4437911.23
Н114	950236.66	4438006.75
Н111	950237.65	4438007.63
86:04:0000018:3Y1 86:04:0000018:3Y1(19)		
Н115	950138.28	4438009.76
Н116	950140.35	4438007.72
Н117	950137.94	4438005.08
Н118	950135.69	4438007.22
Н115	950138.28	4438009.76
86:04:0000018:3Y1 86:04:0000018:3Y1(20)		
Н119	950132.29	4438015.66
Н120	950134.67	4438013.31
Н121	950132.15	4438010.68
Н122	950131.58	4438011.25
Н119	950132.29	4438015.66

86:04:0000018:3Y1		
86:04:0000018:3Y1(21)		
H123	950158.84	4438018.66
H124	950162.10	4438015.88
H125	950164.96	4438013.26
H126	950170.28	4438008.02
H127	950178.12	4437999.90
H128	950191.66	4437987.36
H129	950187.80	4437983.66
H130	950187.57	4437983.89
H131	950158.14	4438009.60
H132	950153.88	4438004.87
H133	950149.34	4438009.28
H134	950150.56	4438010.48
H123	950158.84	4438018.66
86:04:0000018:3Y1		
86:04:0000018:3Y1(22)		
H135	950159.41	4438025.06
H136	950162.49	4438022.03
H137	950174.75	4438010.06
H138	950194.48	4437990.70
H139	950192.84	4437989.00
H140	950179.54	4438001.30
H141	950171.68	4438009.42
H142	950166.34	4438014.70
H143	950163.42	4438017.38
H144	950158.92	4438021.42
H145	950149.16	4438011.90
H146	950147.90	4438010.66
H147	950143.45	4438015.04
H148	950145.86	4438017.46
H135	950159.41	4438025.06
86:04:0000018:3Y1		
86:04:0000018:3Y1(23)		
H149	950140.96	4438043.22
H150	950155.67	4438028.74
H151	950142.78	4438021.47
H152	950139.82	4438018.50
H153	950133.81	4438024.30
H154	950136.24	4438038.27
H149	950140.96	4438043.22
86:04:0000018:3Y1		
86:04:0000018:3Y1(24)		
H155	950697.09	4438048.26
H156	950698.94	4438014.10
H157	950652.51	4437967.31
H158	950649.21	4437970.60
H159	950647.24	4437975.12
H160	950652.18	4437980.03
H161	950641.74	4437989.93
H162	950646.78	4437995.16

H163	950646.69	4437996.86
H155	950697.09	4438048.26
86:04:0000018:3Y1		
86:04:0000018:3Y1(25)		
H164	950104.06	4438052.71
H165	950108.42	4438048.57
H166	950101.37	4438031.12
H167	950093.96	4438034.39
H168	950093.06	4438041.42
H169	950096.45	4438044.95
H164	950104.06	4438052.71
86:04:0000018:3Y1		
86:04:0000018:3Y1(26)		
H170	950155.25	4438073.12
H171	950160.11	4438069.09
H172	950149.82	4438058.34
H173	950149.35	4438059.85
H174	950146.60	4438064.25
H170	950155.25	4438073.12
86:04:0000018:3Y1		
86:04:0000018:3Y1(27)		
H175	950285.18	4438113.21
H176	950287.80	4438109.85
H177	950286.38	4438108.41
H175	950285.18	4438113.21
86:04:0000018:3Y1		
86:04:0000018:3Y1(28)		
H178	950220.95	4438140.22
H179	950222.87	4438138.63
H180	950224.97	4438136.99
H181	950173.23	4438082.84
H182	950169.16	4438087.29
H178	950220.95	4438140.22
86:04:0000018:3Y1		
86:04:0000018:3Y1(29)		
H183	950366.86	4438164.65
H184	950375.02	4438016.53
H185	950313.98	4438078.01
H186	950318.31	4438082.37
H187	950318.55	4438078.44
H188	950357.90	4438039.16
H189	950354.30	4438103.95
H190	950352.63	4438133.93
H191	950350.96	4438163.91
H183	950366.86	4438164.65
86:04:0000018:3Y1		
86:04:0000018:3Y1(30)		
H192	950372.91	4438164.93
H193	950374.55	4438135.05
H194	950376.17	4438104.39
H195	950377.91	4438074.41



H196	950379.55	4438044.31
H197	950379.57	4438043.88
H198	950381.02	4438017.46
H199	950384.01	4438014.51
H200	950422.53	4437976.49
H201	950446.46	4437952.86
H202	950463.76	4437953.89
H203	950462.80	4437971.71
H204	950464.81	4437971.79
H205	950465.97	4437952.55
H206	950463.14	4437949.66
H207	950461.66	4437951.16
H208	950458.48	4437947.96
H209	950457.82	4437948.26
H210	950448.76	4437946.66
H211	950440.04	4437955.58
H212	950426.00	4437969.54
H213	950412.54	4437982.58
H214	950410.60	4437980.70
H215	950379.34	4438012.17
H216	950370.88	4438164.84
H192	950372.91	4438164.93
86:04:0000018:3Y1 86:04:0000018:3Y1(31)		
H217	950591.07	4438175.09
H218	950599.97	4438007.79
H219	950603.92	4438008.01
H220	950606.25	4437965.47
H221	950572.36	4437931.02
H222	950571.35	4437946.38
H223	950558.86	4438173.58
H217	950591.07	4438175.09
86:04:0000018:3Y1 86:04:0000018:3Y1(32)		
H224	950675.81	4438180.82
H225	950683.92	4438044.41
H226	950682.10	4438042.56
H227	950681.23	4438058.45
H228	950679.59	4438088.39
H229	950677.95	4438118.39
H230	950676.32	4438148.32
H231	950674.57	4438178.26
H232	950636.52	4438176.51
H233	950636.39	4438178.90
H224	950675.81	4438180.82
86:04:0000018:3Y1 86:04:0000018:3Y1(33)		
H238	950367.90	4438255.99
H239	950369.52	4438226.65
H240	950371.13	4438197.28
H241	950372.75	4438167.93

H242	950370.72	4438167.83
H243	950365.84	4438255.87
H238	950367.90	4438255.99
86:04:0000018:3Y1 86:04:0000018:3Y1(34)		
H234	950373.90	4438317.54
H235	950376.00	4438279.38
H247	950368.13	4438263.48
H248	950361.48	4438262.43
H249	950366.70	4438167.64
H250	950350.79	4438166.90
H251	950349.16	4438196.26
H252	950347.53	4438225.63
H253	950345.90	4438254.96
H254	950344.26	4438284.32
H255	950342.50	4438316.06
H234	950373.90	4438317.54
86:04:0000018:3Y1 86:04:0000018:3Y1(35)		
H256	950408.23	4438526.10
H257	950388.49	4438505.77
H258	950387.85	4438506.34
H259	950387.19	4438505.60
H260	950387.81	4438505.07
H261	950246.23	4438359.28
H262	950251.51	4438164.66
H263	950239.91	4438152.59
H264	950237.87	4438154.67
H265	950236.40	4438155.99
H266	950247.56	4438167.40
H267	950238.38	4438176.51
H268	950195.23	4438132.62
H269	950146.94	4438083.44
H270	950117.15	4438052.79
H271	950119.09	4438050.54
H272	950127.36	4438042.51
H273	950130.52	4438040.07
H274	950131.98	4438039.71
H275	950124.65	4438032.00
H276	950118.30	4438038.33
H277	950107.78	4438028.29
H278	950104.97	4438029.54
H279	950113.09	4438049.57
H280	950106.83	4438055.54
H281	950117.14	4438066.06
H282	950190.84	4438141.33
H283	950247.02	4438198.81
H284	950235.16	4438386.56
H285	950369.66	4438522.64
H286	950383.50	4438509.50
H287	950384.18	4438508.80

H288	950383.52	4438508.09
H289	950382.85	4438508.78
H256	950408.23	4438526.10
86:04:0000018:3Y1		
86:04:0000018:3Y1(36)		
H359	950367.90	4438255.99
H290	950779.07	4438539.81
H291	950840.88	4437864.18
H292	950832.31	4437863.27
H293	950751.74	4437855.63
H294	950751.23	4437860.27
H295	950749.07	4437864.43
H296	950770.35	4437866.50
H297	950748.15	4438098.31
H298	950708.18	4438059.58
H299	950707.95	4438063.72
H300	950748.51	4438104.84
H301	950740.45	4438188.54
H302	950701.88	4438187.01
H303	950702.01	4438183.39
H304	950695.88	4438183.07
H305	950696.57	4438156.09
H306	950701.92	4438061.04
H307	950686.83	4438045.47
H308	950678.52	4438186.59
H309	950694.71	4438187.24
H310	950694.83	4438184.28
H311	950696.83	4438184.36
H312	950696.63	4438189.30
H313	950690.64	4438189.08
H314	950685.15	4438281.27
H315	950687.09	4438281.36
H316	950686.66	4438288.75
H317	950695.55	4438289.39
H318	950740.34	4438253.45
H319	950716.14	4438518.62
H320	950673.10	4438516.74
H321	950683.83	4438337.06
H322	950665.95	4438336.24
H323	950664.32	4438366.20
H324	950657.30	4438486.06
H325	950619.07	4438484.28
H326	950618.49	4438494.35
H327	950382.74	4438483.34
H328	950297.98	4438397.05
H329	950298.15	4438393.88
H330	950261.56	4438360.48
H331	950262.24	4438347.51
H332	950263.81	4438317.55
H333	950258.83	4438317.32
H334	950269.42	4438122.91

H335	950242.77	4438149.74
H336	950255.55	4438163.15
H337	950250.27	4438357.72
H338	950391.16	4438502.82
H339	950391.64	4438502.45
H340	950392.30	4438503.10
H341	950391.84	4438503.52
H342	950414.28	4438526.63
H343	950529.47	4438536.95
H344	950606.40	4438535.52
H345	950733.33	4438241.15
H346	950739.10	4438193.64
H347	950691.52	4438191.73
H348	950690.09	4438217.72
H349	950696.44	4438277.95
H350	950735.42	4438246.83
H351	950689.85	4438222.14
H352	950687.16	4438271.02
H353	950690.46	4438271.17
H354	950395.02	4438500.65
H355	950395.81	4438499.96
H356	950395.16	4438499.24
H357	950394.36	4438499.93
H358	950770.70	4438521.19
H359	950787.80	4438338.23
H360	950812.91	4438080.80
H361	950815.88	4438050.95
H362	950818.74	4438021.09
H363	950831.37	4437872.25
H364	950794.26	4437868.73
H365	950778.89	4438018.12
H366	950775.92	4438047.97
H367	950773.06	4438077.83
H368	950731.17	4438519.31
H290	950779.07	4438539.81
86:04:0000018:3Y1		
86:04:0000018:3Y1(37)		
H369	950678.41	4438188.59
H370	950688.64	4438189.00
H371	950683.02	4438283.10
H372	950685.03	4438283.27
H373	950682.90	4438318.82
H374	950670.81	4438317.84
H369	950678.41	4438188.59
86:04:0000018:3Y1		
86:04:0000018:3Y1(38)		
H375	950670.63	4438322.78
H376	950682.61	4438323.76
H377	950682.48	4438325.34
H378	950697.28	4438326.30
H379	950696.94	4438332.81

Н380	950670.16	4438331.55
Н375	950670.63	4438322.78
86:04:0000018:3Y1		
86:04:0000018:3Y1(39)		
Н381	950558.66	4438177.10
Н382	950590.88	4438178.67
Н383	950583.06	4438325.66
Н384	950550.57	4438324.17
Н381	950558.66	4438177.10
86:04:0000018:3Y1		
86:04:0000018:3Y1(40)		
Н385	950550.21	4438330.89
Н386	950582.67	4438332.42
Н387	950574.52	4438474.12
Н388	950579.52	4438474.28
Н389	950579.09	4438482.41
Н390	950616.09	4438484.14
Н391	950615.69	4438491.21
Н392	950497.74	4438485.72
Н393	950498.13	4438478.70
Н394	950536.94	4438480.44
Н395	950537.37	4438473.66
Н396	950542.37	4438473.94
Н385	950550.21	4438330.89
86:04:0000018:3Y1		
86:04:0000018:3Y1(41)		
Н397	950467.26	4437982.07
Н398	950481.09	4437983.16
Н399	950471.01	4438169.53
Н400	950457.35	4438168.85
Н397	950467.26	4437982.07
86:04:0000018:3Y1		
86:04:0000018:3Y1(42)		
Н401	950457.19	4438171.85
Н402	950470.29	4438172.46
Н403	950466.53	4438235.41
Н404	950467.44	4438235.45
Н405	950462.86	4438320.07
Н407	950449.37	4438319.43
Н401	950457.19	4438171.85
86:04:0000018:3Y1		
86:04:0000018:3Y1(43)		
Н408	950462.33	4438326.74
Н409	950454.97	4438451.87
Н410	950455.03	4438452.87
Н411	950455.45	4438452.90
Н412	950454.59	4438468.17
Н413	950459.59	4438468.34

Н414	950459.20	4438476.82
Н415	950495.13	4438478.56
Н416	950494.74	4438485.58
Н417	950384.07	4438480.43
Н418	950376.82	4438473.05
Н419	950395.22	4438473.79
Н420	950435.18	4438475.74
Н421	950435.66	4438466.97
Н422	950440.66	4438467.26
Н423	950448.98	4438326.11
Н408	950462.33	4438326.74
86:04:0000018:3Y1		
86:04:0000018:3Y1(44)		
Н424	950342.21	4438321.17
Н425	950364.26	4438322.19
Н426	950362.61	4438352.19
Н427	950360.97	4438382.16
Н428	950359.32	4438412.10
Н429	950357.67	4438442.03
Н430	950357.07	4438452.94
Н431	950336.07	4438431.55
Н432	950338.88	4438381.10
Н433	950340.55	4438351.10
Н424	950342.21	4438321.17
86:04:0000018:3Y1		
86:04:0000018:3Y1(45)		
Н434	950442.99	4437800.75
Н435	950447.59	4437805.38
Н436	950434.10	4437818.58
Н437	950432.35	4437816.76
Н438	950339.70	4437907.59
Н439	950338.71	4437906.59
Н440	950431.36	4437815.77
Н441	950429.72	4437814.00
86:04:0000018:3Y2		
Н1	950365.84	4438255.87
Н2	950367.90	4438255.99
Н3	950393.05	4438257.16
Н4	950391.96	4438280.25
Н5	950376.01	4438279.38
Н6	950367.33	4438278.91
Н7	950368.13	4438263.48
Н8	950375.05	4438264.57
Н9	950375.25	4438259.21
Н10	950365.67	4438258.82
Н1	950365.84	4438255.87

